

図1 神奈川県とその周辺地域の地震活動（6月分）

（震源決定は、当所データの他に東京大学地震研究所、防災科学技術研究所の地震波形データを利用しています。）

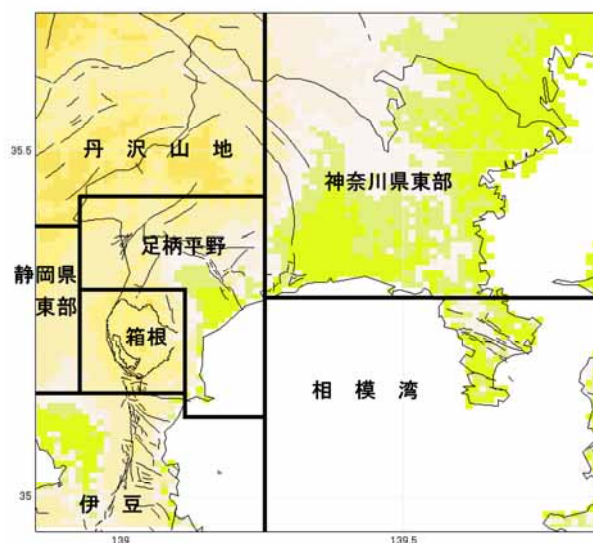
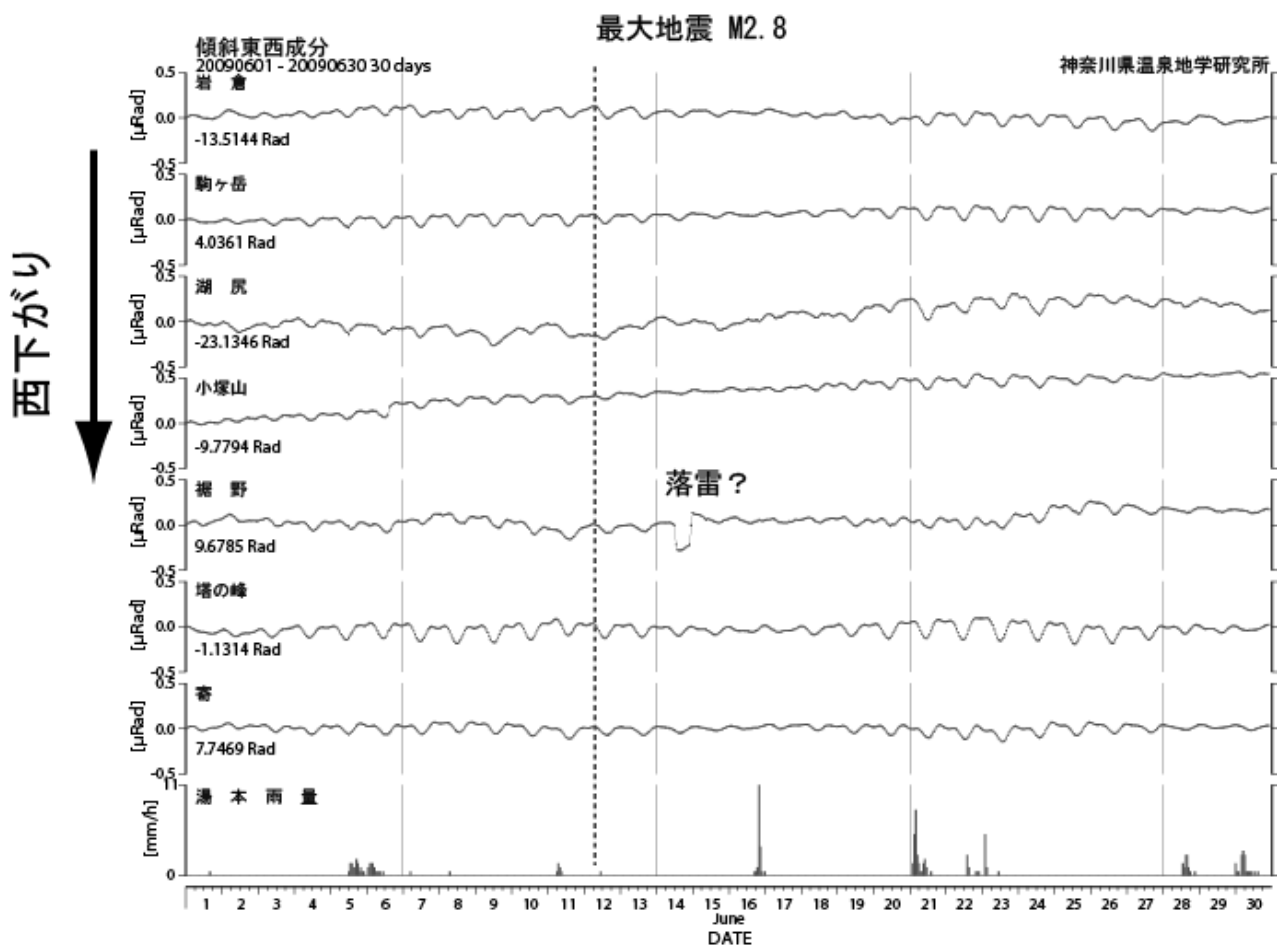
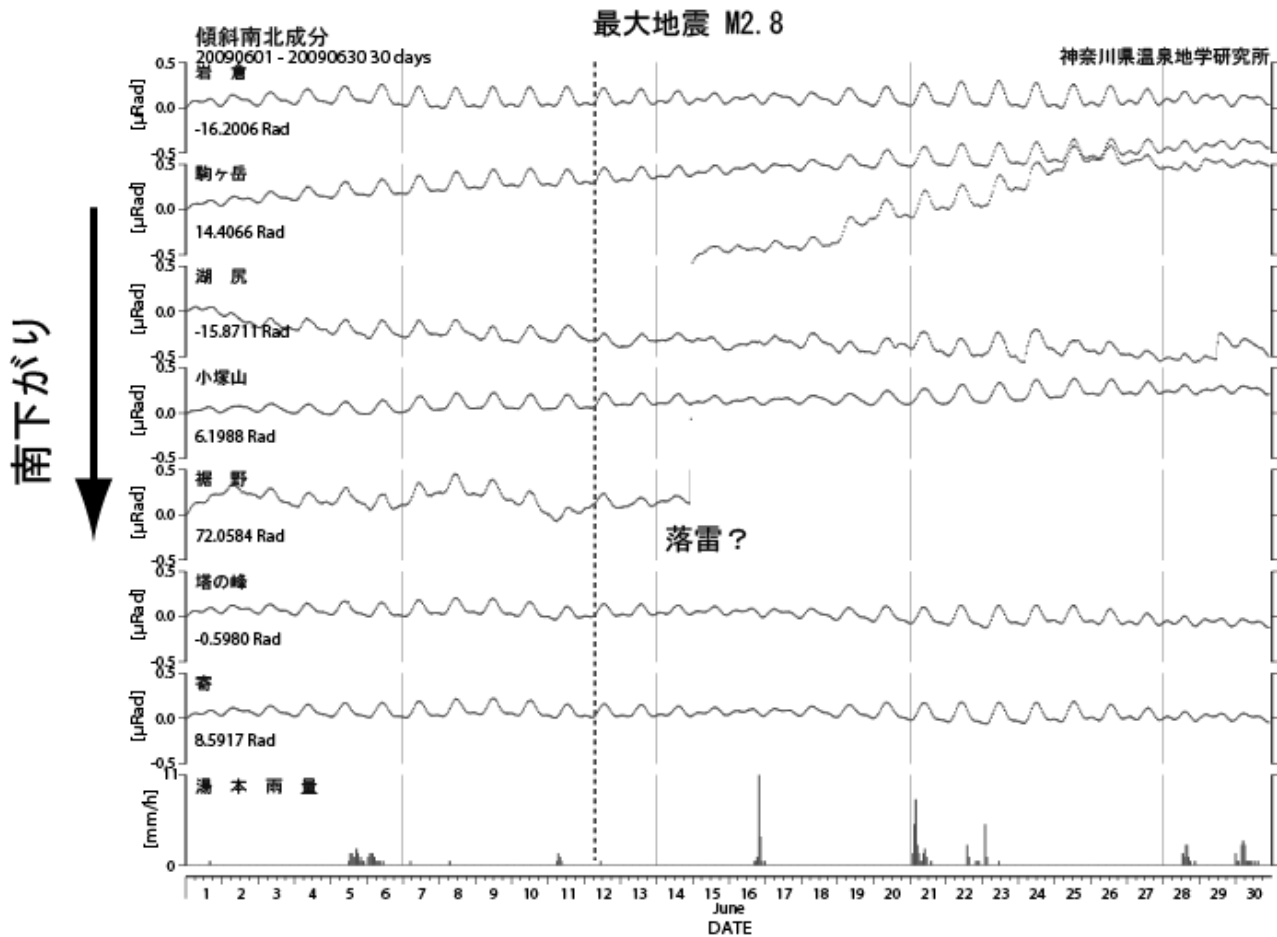


図2 表1に対応する地域区



最大地震[1] 09年06月12日03時16分 深さ47.9 km M2.8 (相模湾)

図3 傾斜記録 (2009年6月1日から6月30日) 上: 南北成分 下: 東西成分

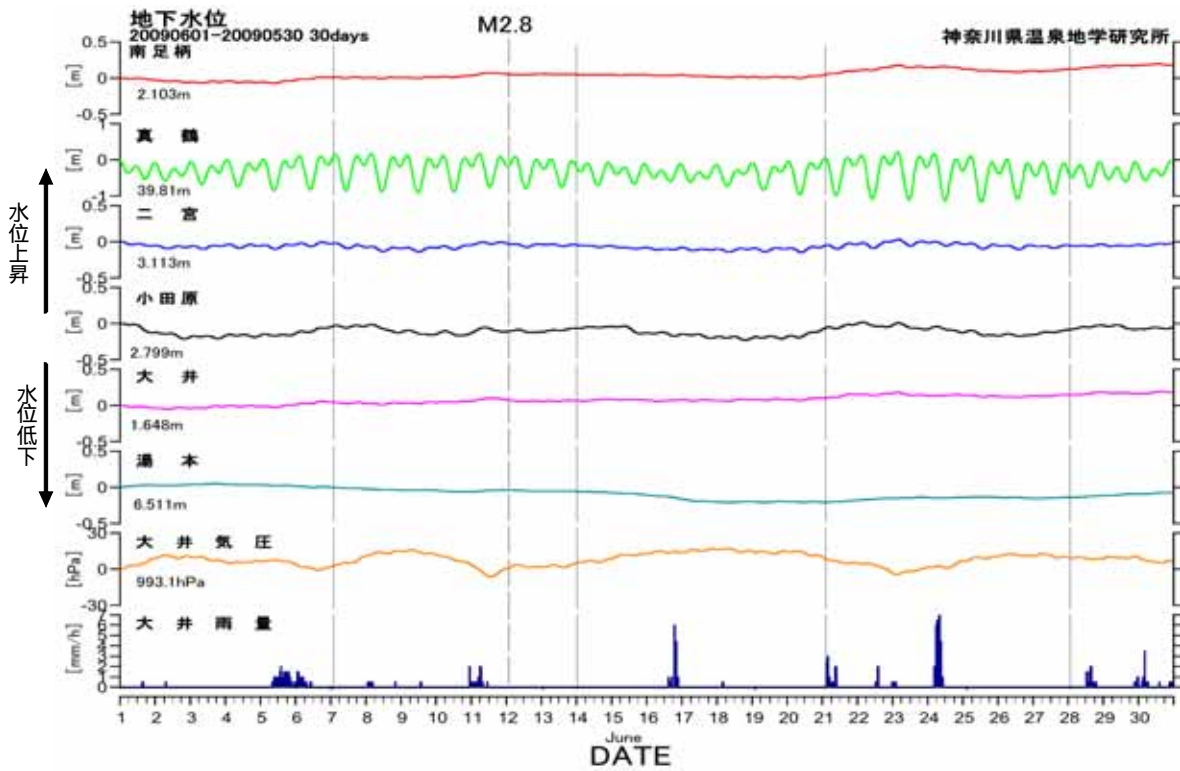


図4 地下水位観測結果(2009年6月)

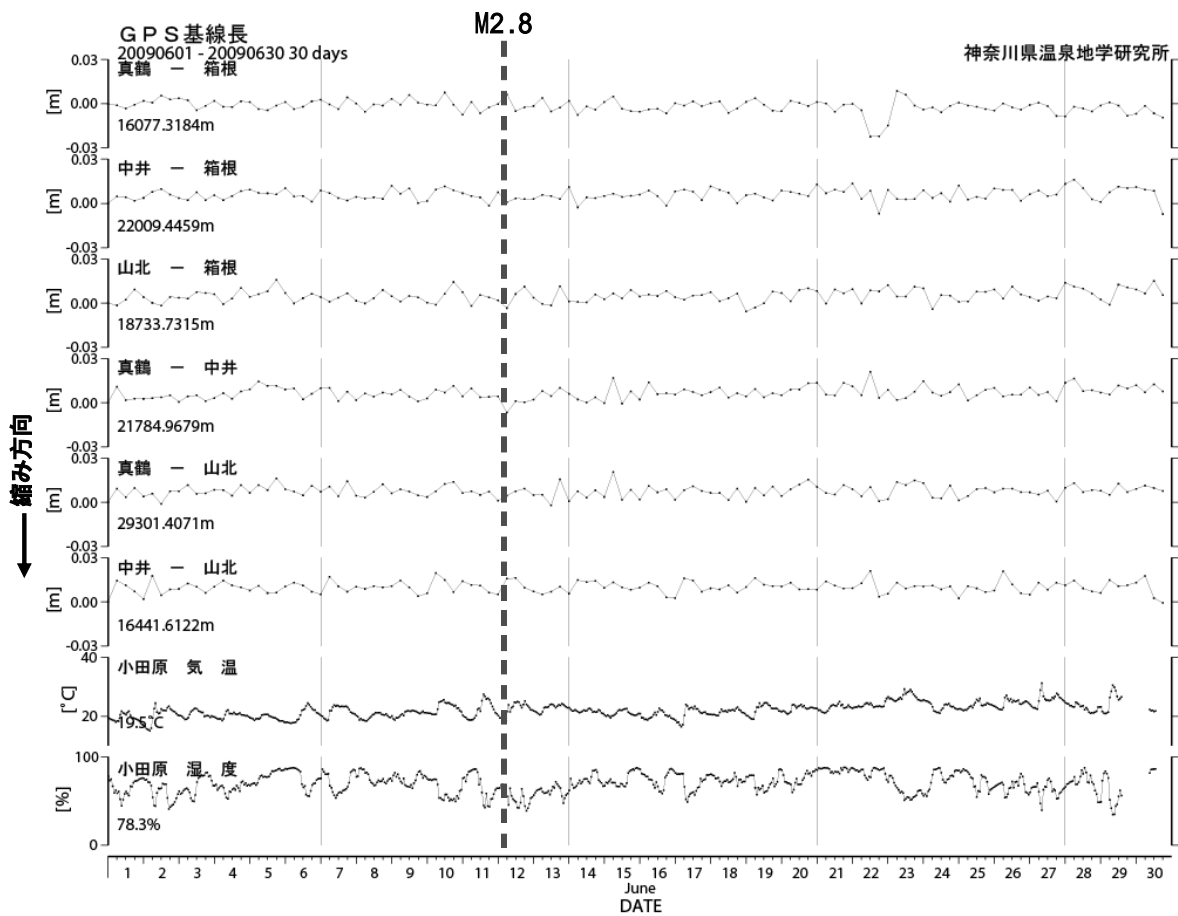


図5 GPS測量観測結果(2009年6月)

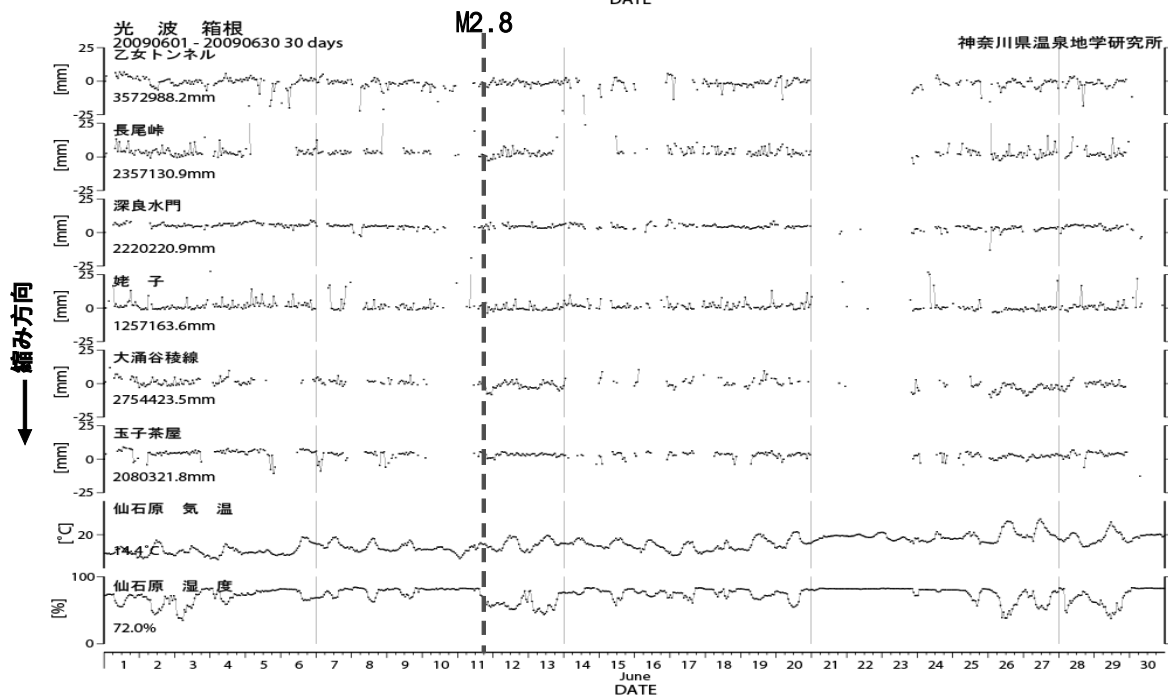
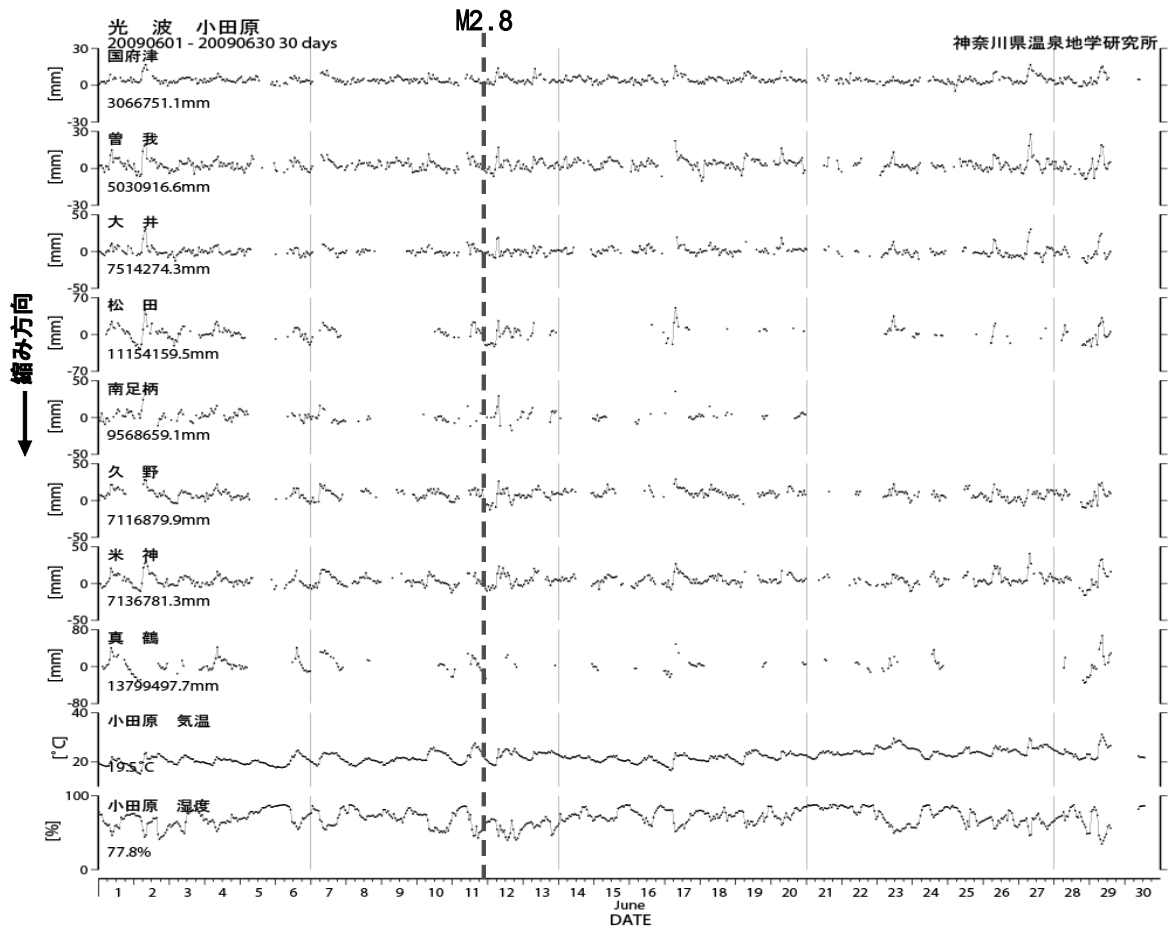


図6 光波測量観測結果 (2009年6月)  
上: 小田原観測網、下: 箱根観測網