

**神奈川県およびその周辺地域の地震活動  
(2010 年 6 月)**

神奈川県温泉地学研究所

**1. 神奈川県およびその周辺地域における 2010 年 6 月の地震活動概況**

当所の地震観測網によって、6 月 1 日から 6 月 30 日までの間に震源決定できた地震数は 49 回であった。この期間中、神奈川県およびその周辺地域での最大地震は、14 日 07 時 58 分神奈川県東部(県東部)で発生したマグニチュード(M)2.6 であった。この地震により横浜市、川崎市、大和市で震度 1 が観測された(表 1、図 1、2)。

当所の地下水位や傾斜などによる地殻変動観測では、本期間中に発生した地震に関連する前駆的な変化は認められていない。

震源決定した最大地震

6月14日07時58分 深さ29.4 km M2.6 神奈川県東部(県東部)

箱根火山の群発地震：なし

**2. 神奈川県内で有感となった 2010 年 6 月の地震 (気象庁資料より)**

2010年6月神奈川県内有感地震の各地の震度分布

月/日	時間	震源地名	緯度	経度	深さ(km)	M	県内最大震度																																				
							箱根市	小田原市	真鶴町	湯河原町	南足柄市	松田町	山中町	大井町	開成町	秦野市	伊勢原市	平塚市	大磯町	二宮町	茅ヶ崎市	寒川町	藤沢市	清川村	愛川町	厚木市	海老名市	綾瀬市	座間市	大和市	相模原市	相模原市	津久野町	相模原市	相模原市	鎌倉市	藤沢市	鎌倉市	三浦市	横須賀市	川崎市		
1	6月6日	07時19分31秒	千葉県西北部	35°47.2'N	140°6.1'E	4.3	63	2	1						1					1											1	1	2	2									
2	6月13日	12時32分57秒	福島県沖	37°23.7'N	141°47.7'E	6.2	40	2	2		1	1	2	1		1		1	2	2	1	2	2	2	1	2		2				1	1	1	2	2							
3	6月14日	07時58分03秒	神奈川県東部(県東部)	35°33.8'N	139°38.4'E	2.6	23	1													1																						

(注1) 震源地名は気象庁の発表名を掲載していますが、( )内は当所の地域区分によるものです。  
 (注2) マグニチュード(M)と深さは気象庁の発表の値を掲載しています。  
 (注3) 平成10年3月20日に津久井郡津久井町と津久井郡相模原町、平成10年3月11日に津久井郡城山町と津久井郡野野原町は相模原市に合併しました。しかし、過去の震度値との比較を容易にするため、これらの地域は「県北地域」としてまとめ、(従来通り)の表示としています。  
 (注4) 市町域内に複数計測震度計がある場合は、最大震度を代表値としました。ただし、県北地域の相模原市は除きます。

**3. 資料**

表 1 震源決定地震数(2010年)      図 1 神奈川県とその周辺地域の地震活動(6月分)  
 図 2 表 1 に対応する地域区分      図 3~5 地殻変動観測結果(6月分)

**表 1 震源決定地震数(2010 年)**

地域区分による地震数

	箱根	足柄平野	丹沢山地	県東部	相模湾	伊豆	静岡東部	計
1月	10	17	18 ( 1 )	10	3	50 ( 1 )	0	108 ( 2 )
2月	58 ( 1 )	13	15	12 ( 1 )	2	17	0	117 ( 2 )
3月	31	12	12	4	2	7	1	69 ( 0 )
4月	12	6	19	5	0	1	2	45 ( 0 )
5月	9	10	13	8	0	7	0	47 ( 0 )
6月	10	9	13	3 ( 1 )	6	6	2	49 ( 1 )
累積数	130 ( 1 )	67 ( 0 )	90 ( 1 )	42 ( 2 )	13 ( 0 )	88 ( 1 )	5 ( 0 )	435 ( 5 )

注) 累積数は1月からの値。括弧内は有感地震数

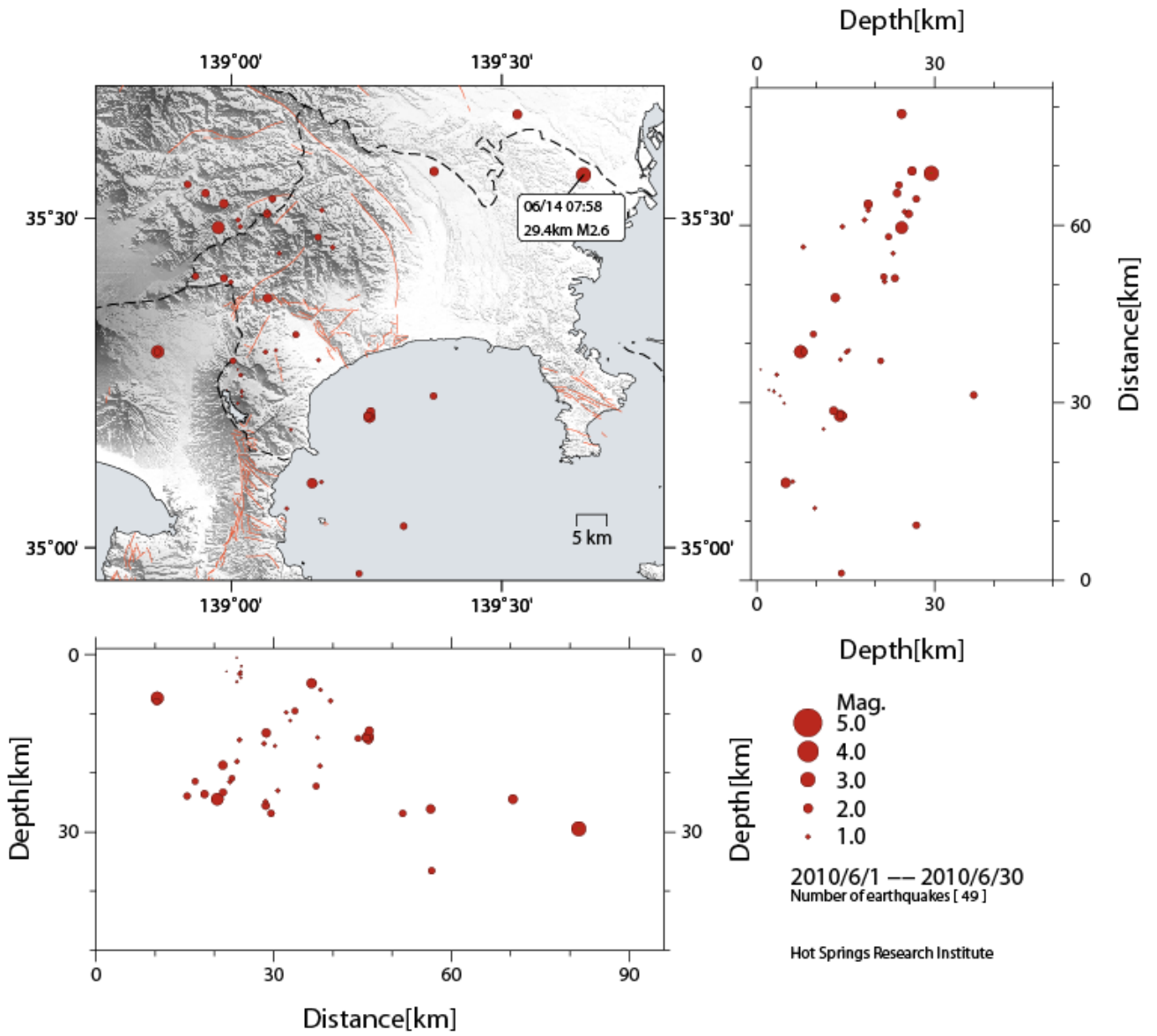


図1 神奈川県とその周辺地域の地震活動（6月分）  
 （震源決定は、当所データの他に東京大学地震研究所、防災科学技術研究所の地震波形データを利用しています。）

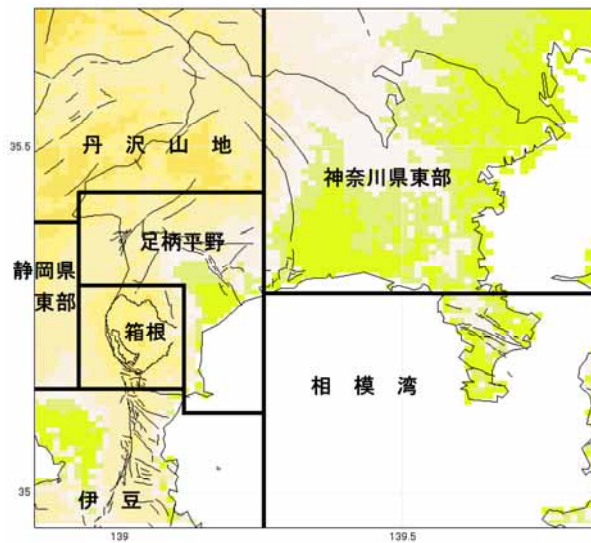


図2 表1に対応する地域区

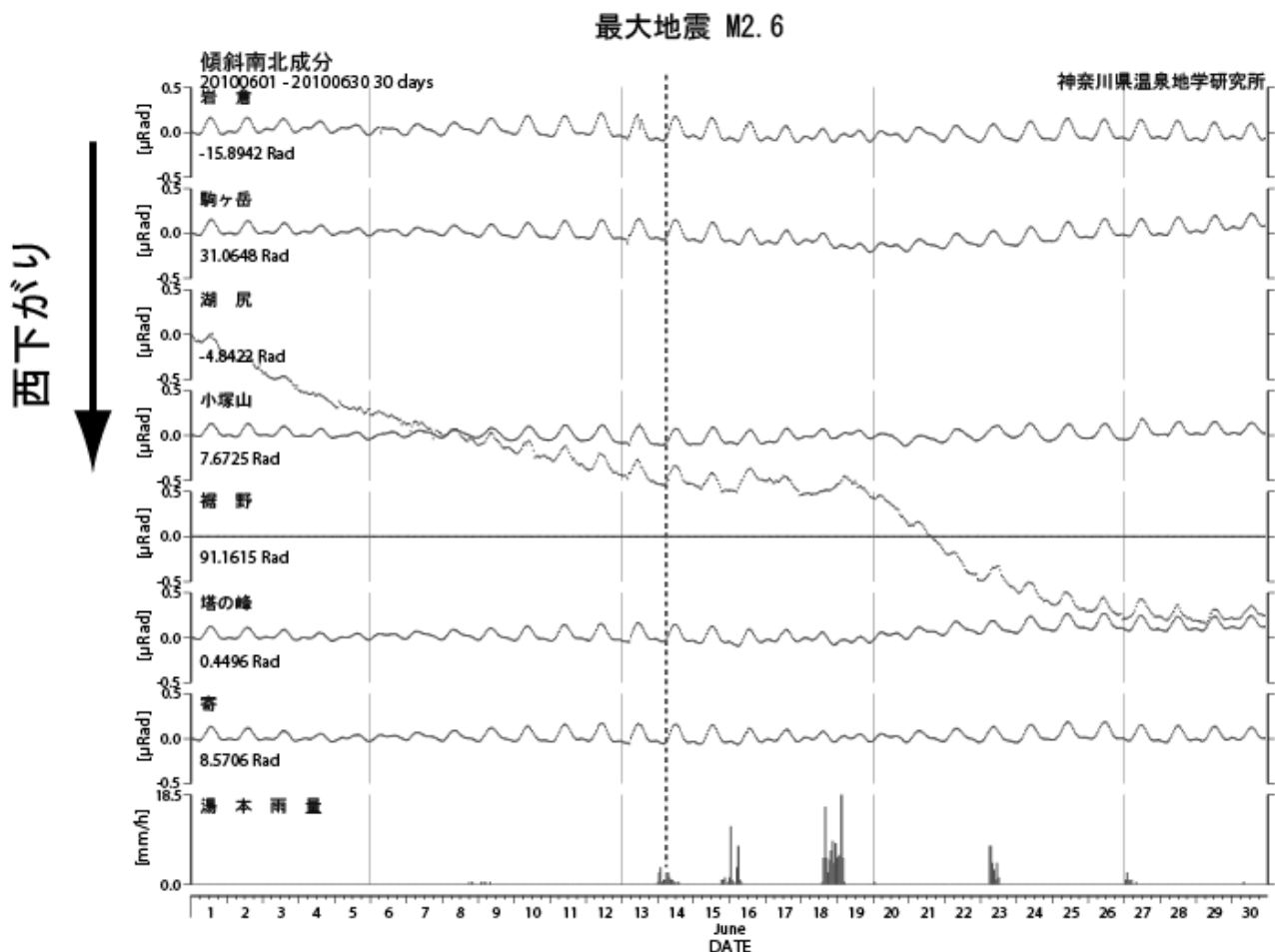
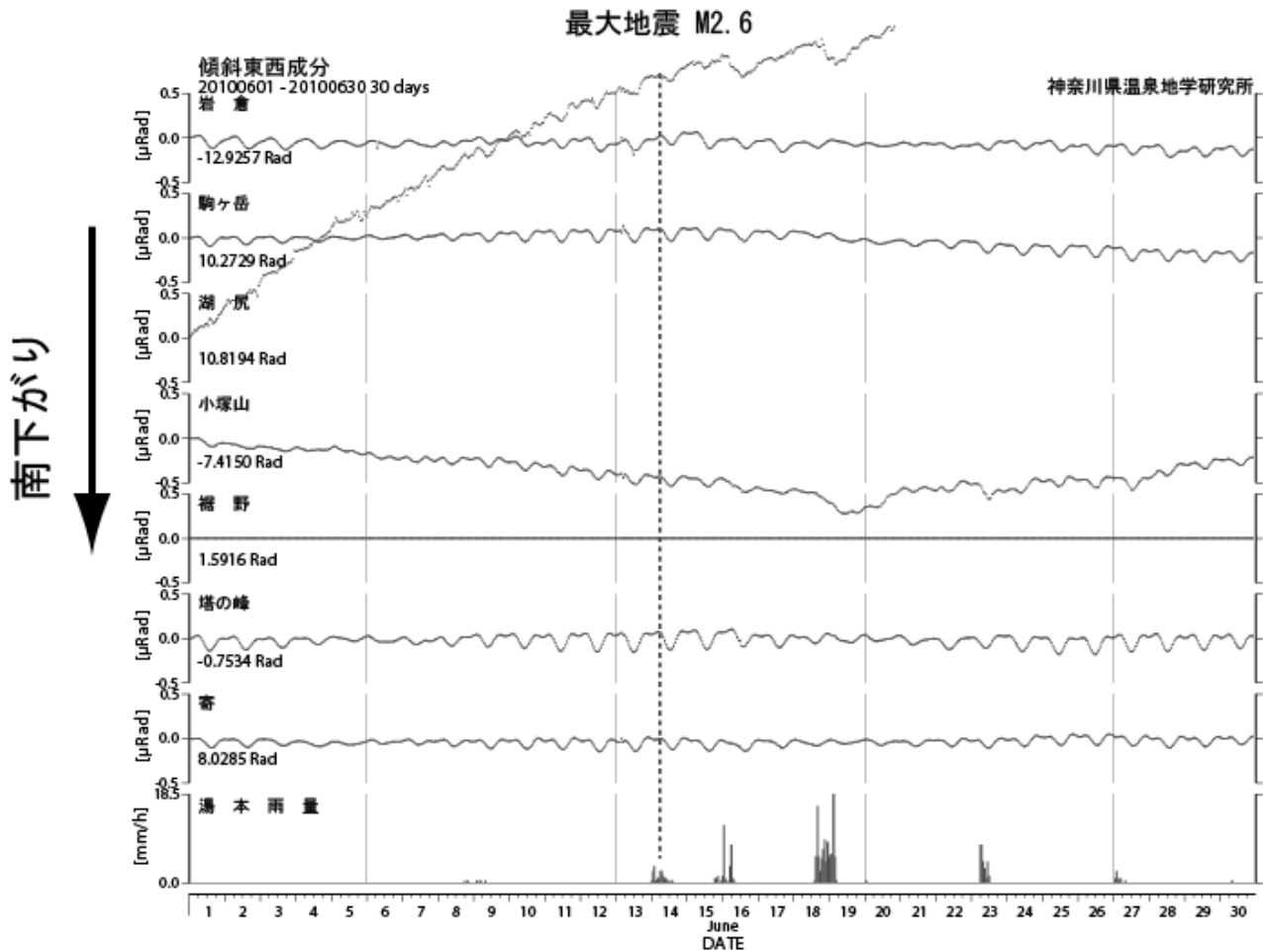


図3 傾斜記録 (2010年6月1日から6月30日) 上: 南北成分 下: 東西成分  
最大地震[1] 010年06月14日07時58分 深さ29.44 km M2.6 (神奈川県東部)

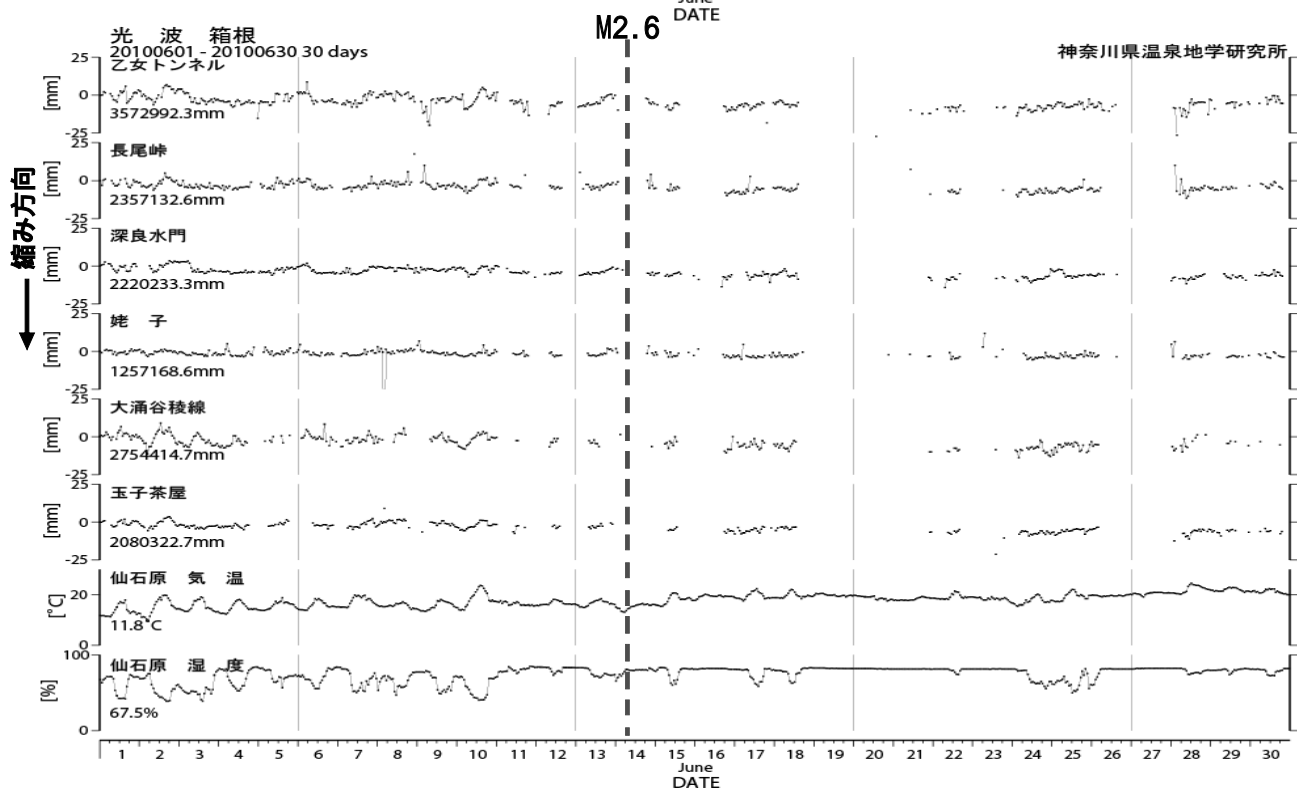
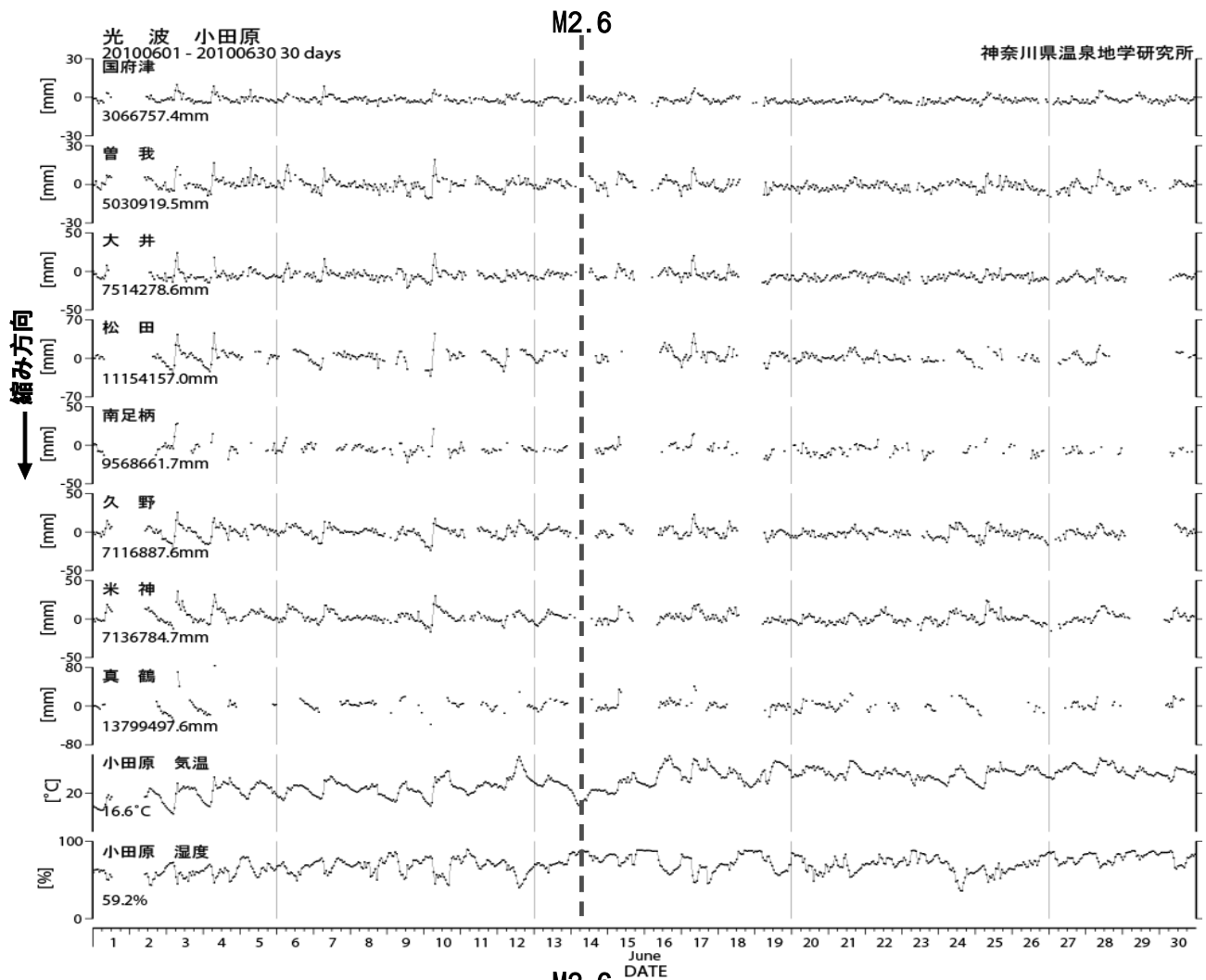


図4 光波測量観測結果(2010年6月)

上:小田原観測網、下:箱根観測網

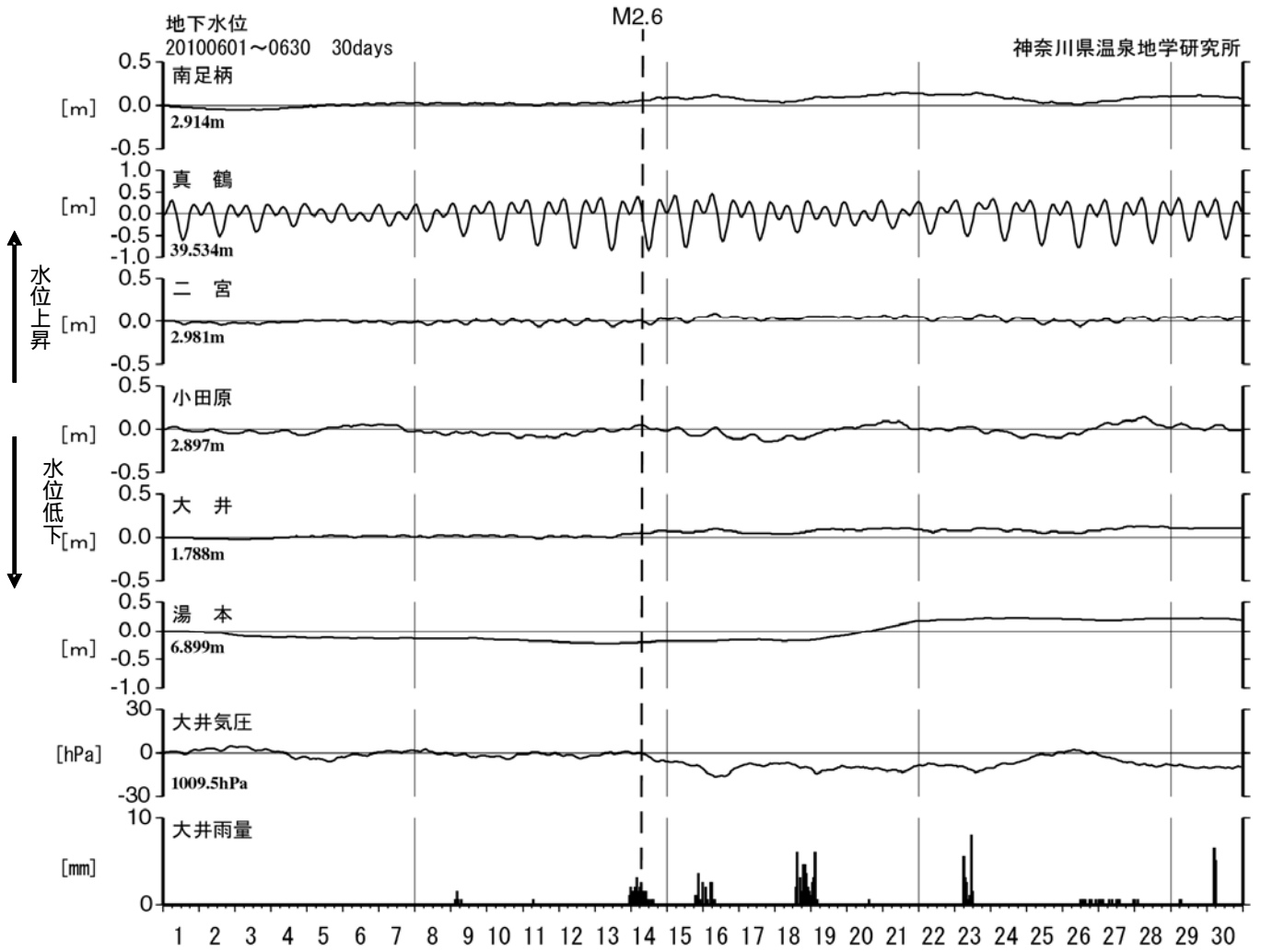


図5 地下水水位観測結果(2010年6月)