

図1 神奈川県とその周辺地域の地震活動

(震源決定は、当所データの他に東京大学地震研究所、防災科学技術研究所の地震波形データを利用しています。)

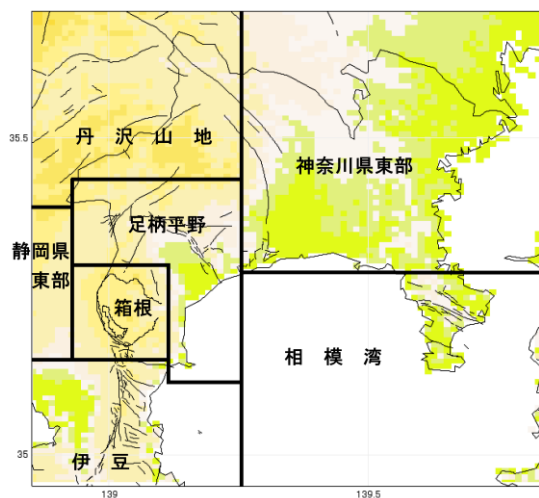


図2 表1に対応する地域区分(深さは50kmまで)

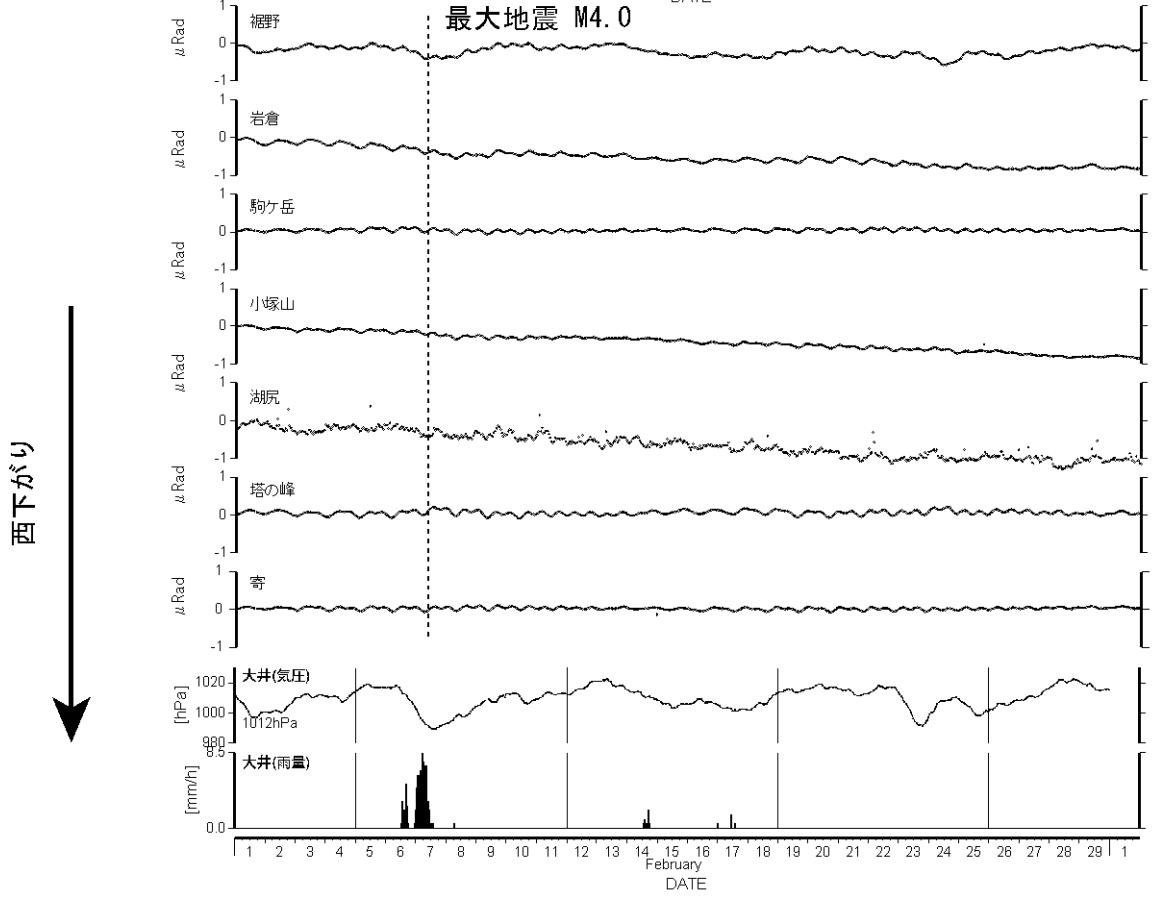
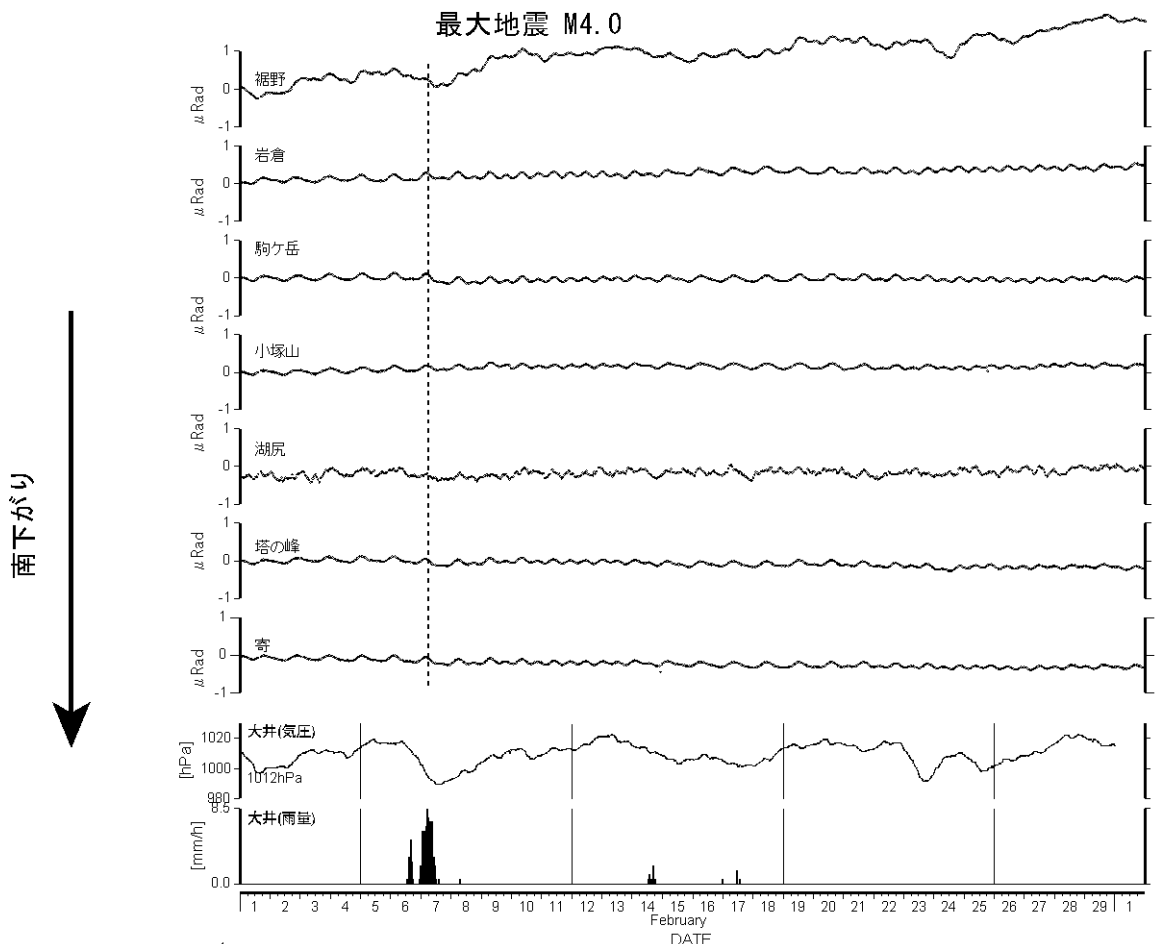


図3 傾斜計記録 (2012年2月1日から2月29日) 上: 南北成分 下: 東西成分  
 最大地震 [1] 012年02月07日08時10分 深さ29.54 km M4.0 (神奈川県東部)

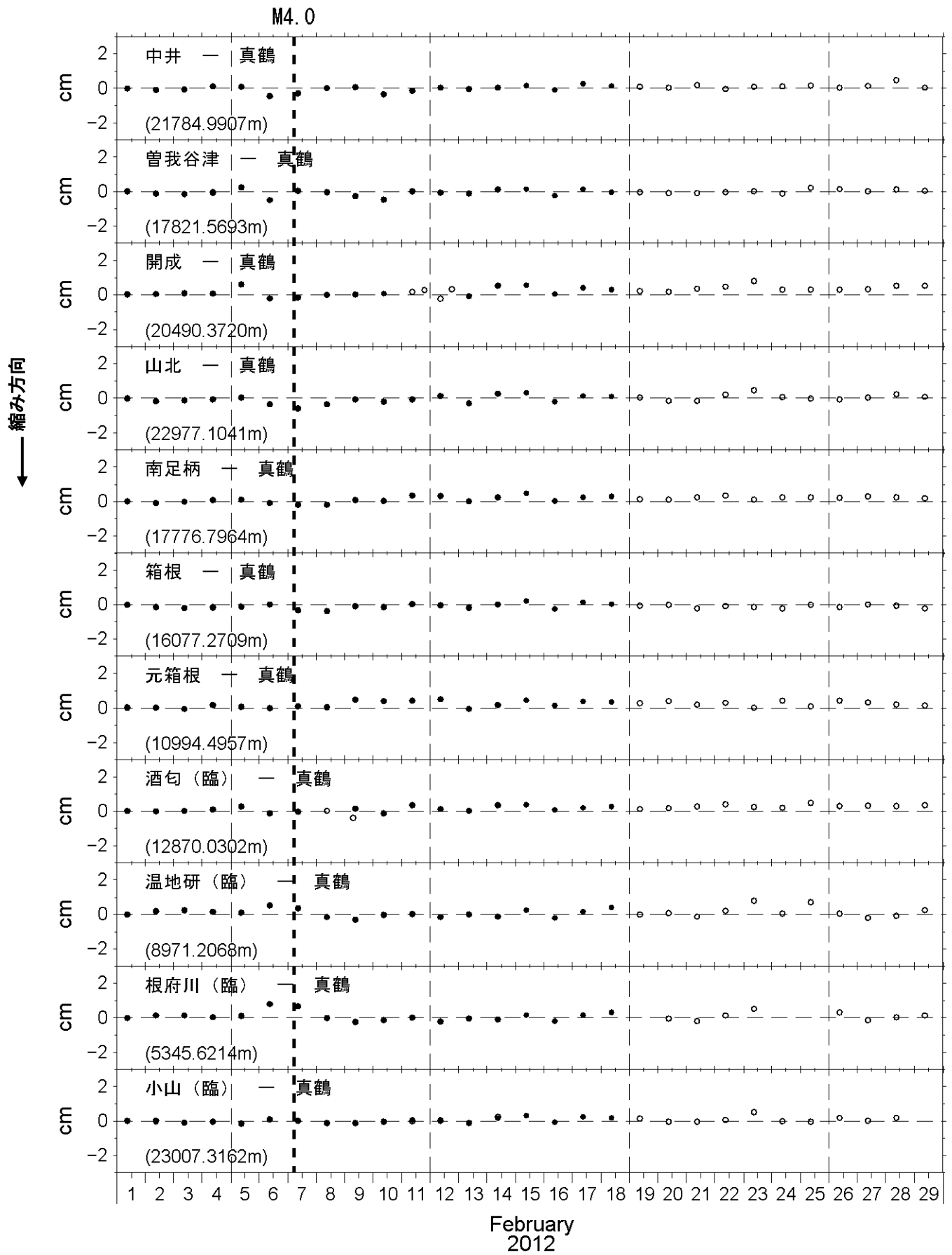


図4 GPS測量観測結果 (2012年02月)  
真鶴観測点を中心とした、各観測点の基線長変化。●は精密解、○は超速報解を示す。小山観測点 (独) 防災科学技術研究所との共同研究による観測点である。

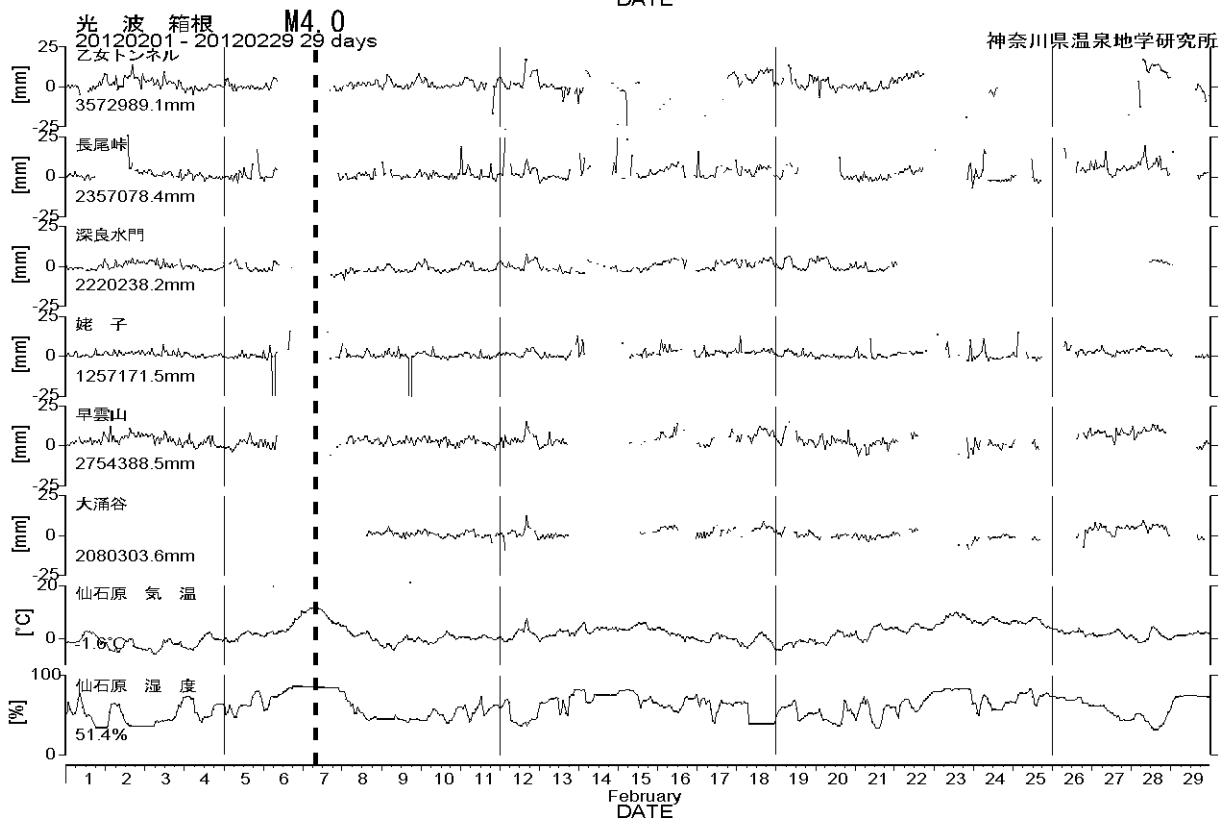
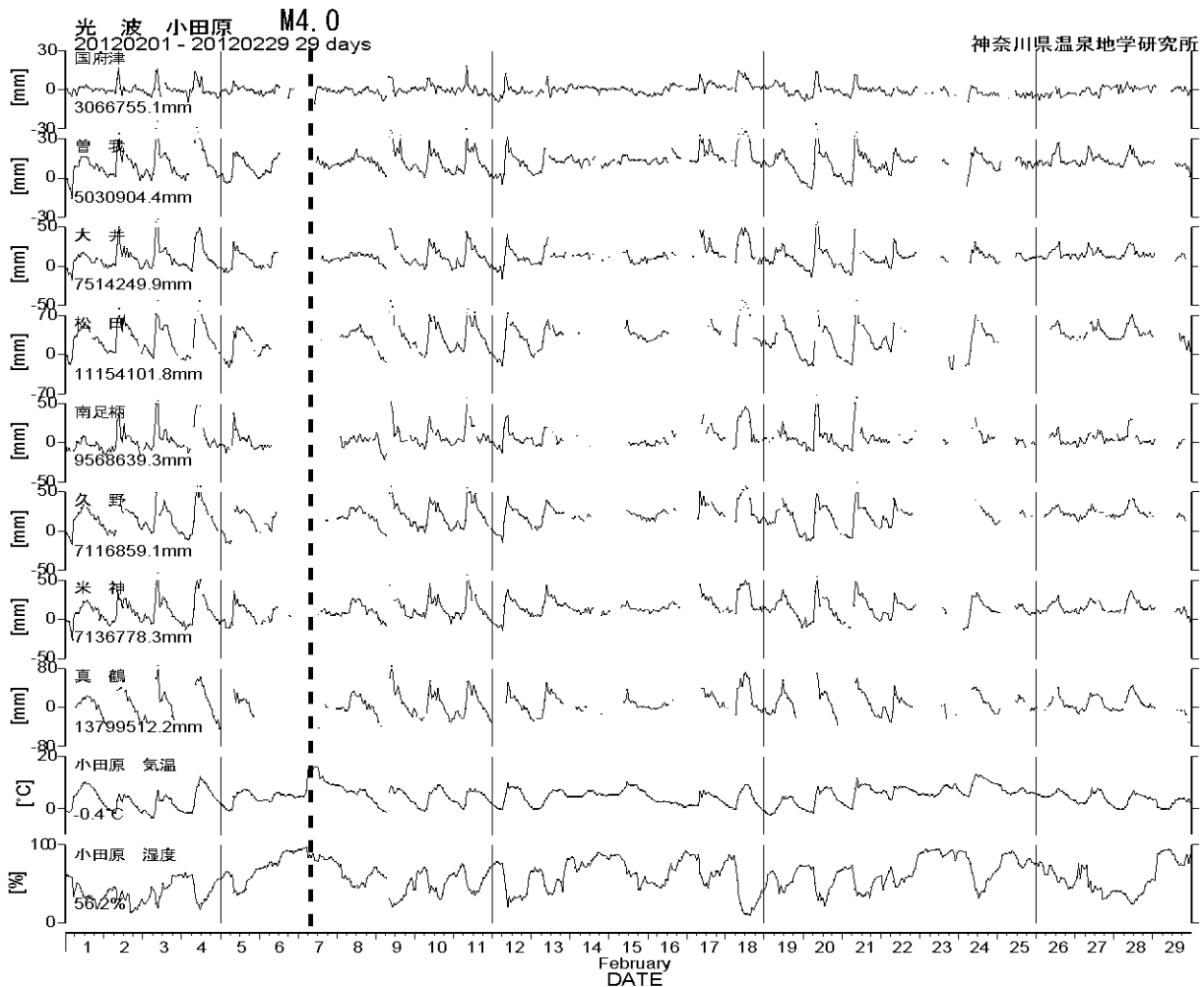


図5 光波測量観測結果 (2012年02月)  
上：小田原観測網、下：箱根観測網

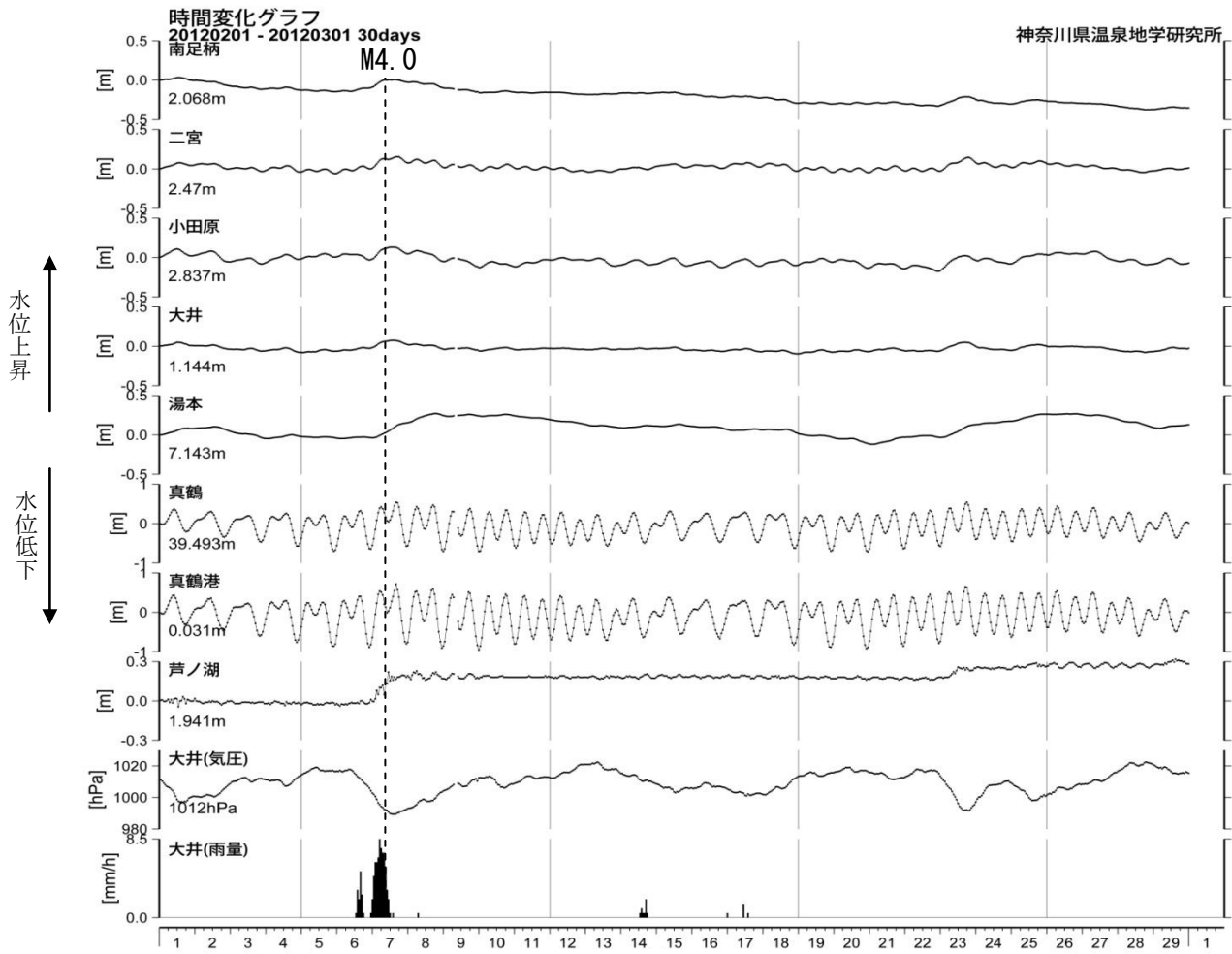


図6 地下水位観測結果(2012年2月)