

図 1-2 箱根火山の今月の地震活動

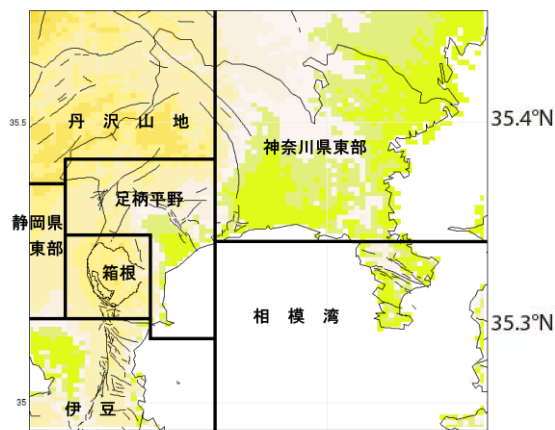


図 2-1 表 1 に対応する地域区分
(深さは 50km まで)

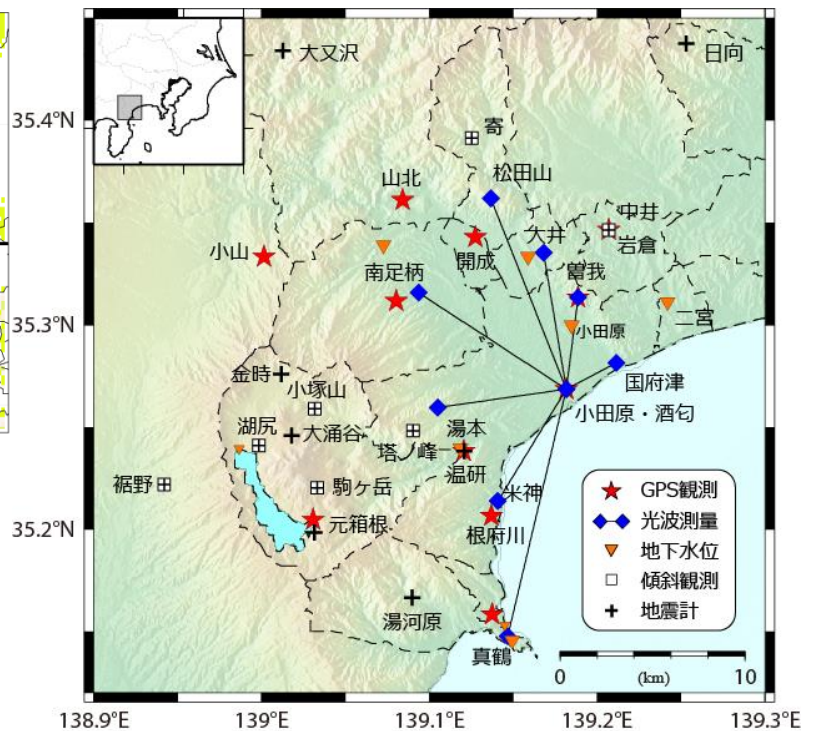


図 2-2 観測点分布図

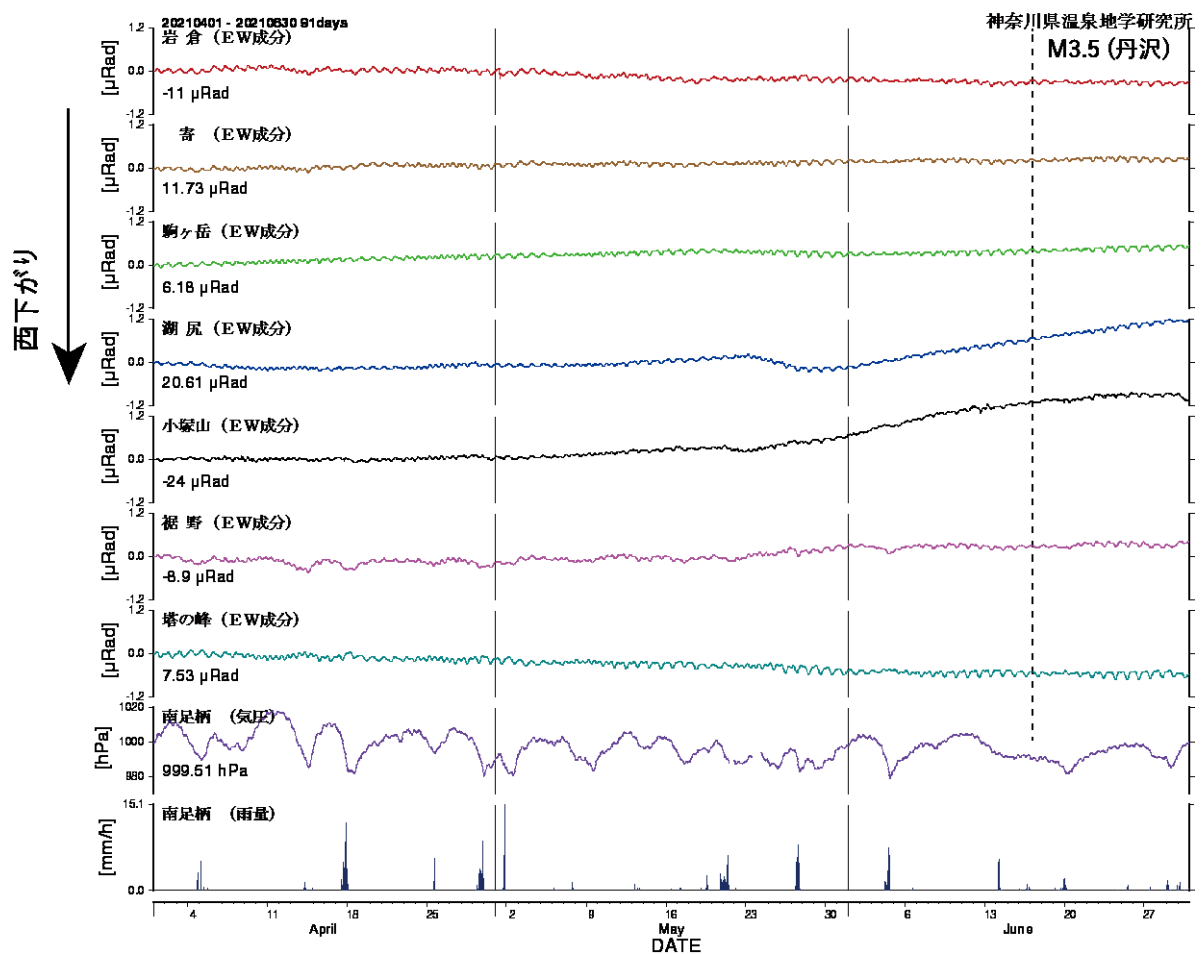
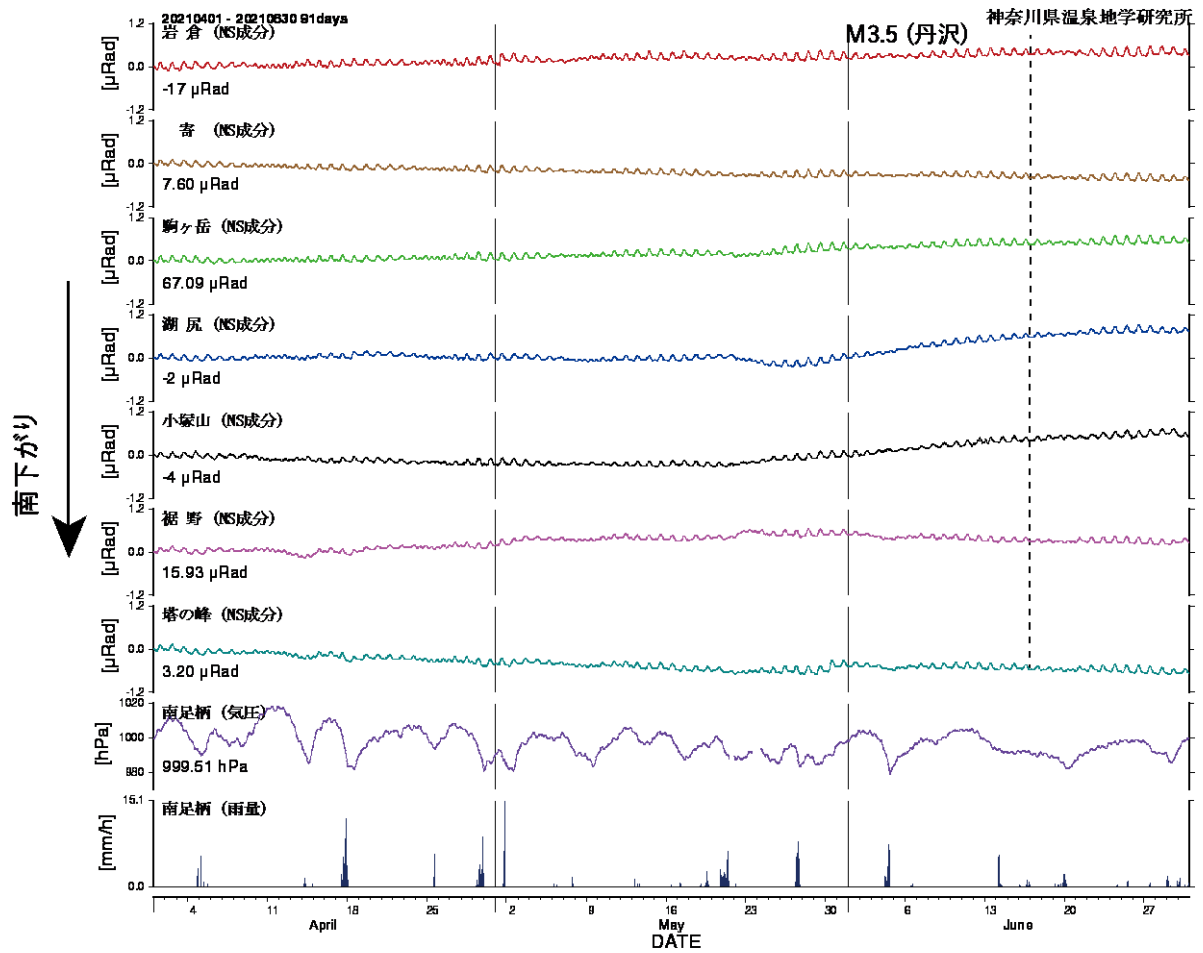


図3 傾斜計記録 (2021年04月01日から2021年06月30日)

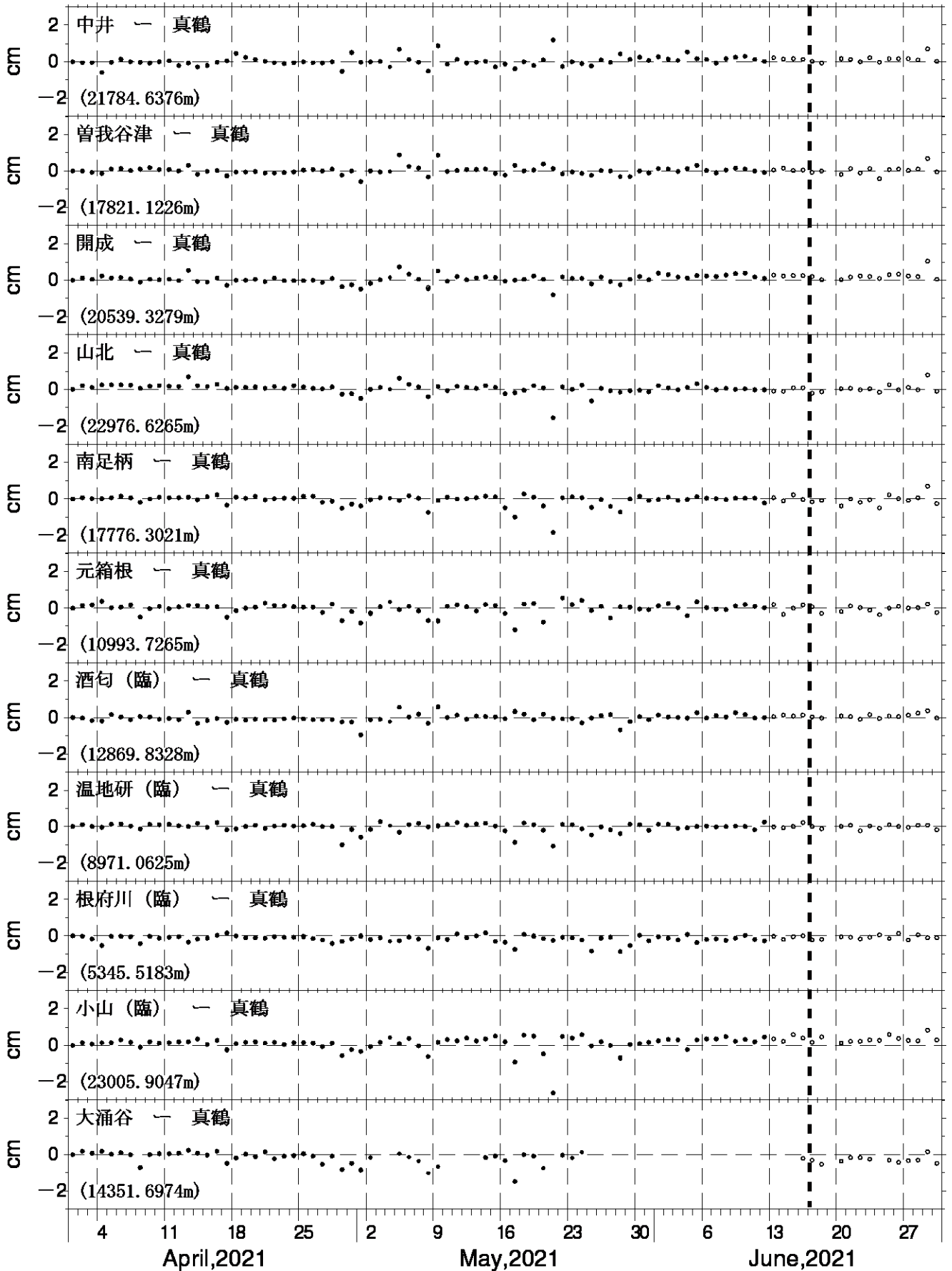


図4 GNSS測量観測結果 (2021年04月01日~2021年06月30日)

真鶴観測点を中心とした、各観測点の基線長変化。●は精密暦、○は速報暦による解を示す。

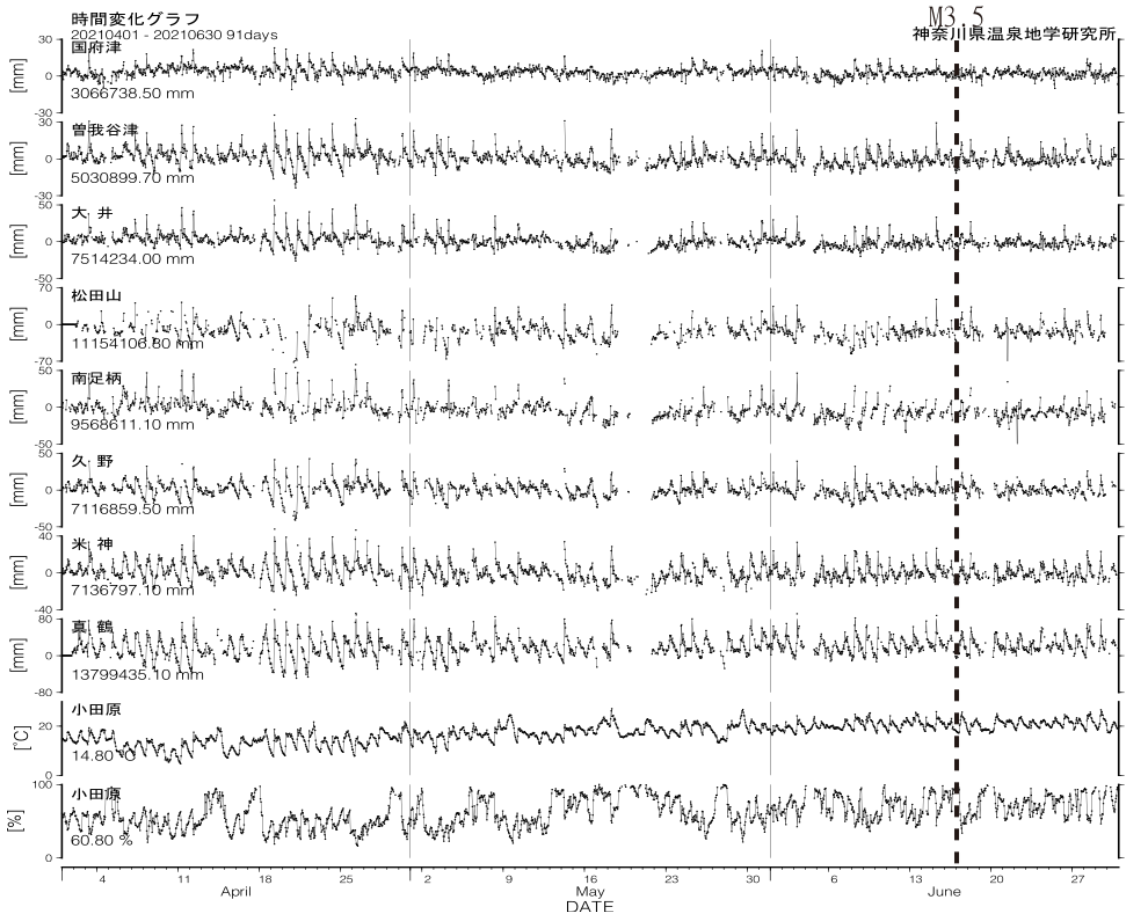


図5 光波測量（小田原観測網）観測結果（2021年04月01日～06月30日）

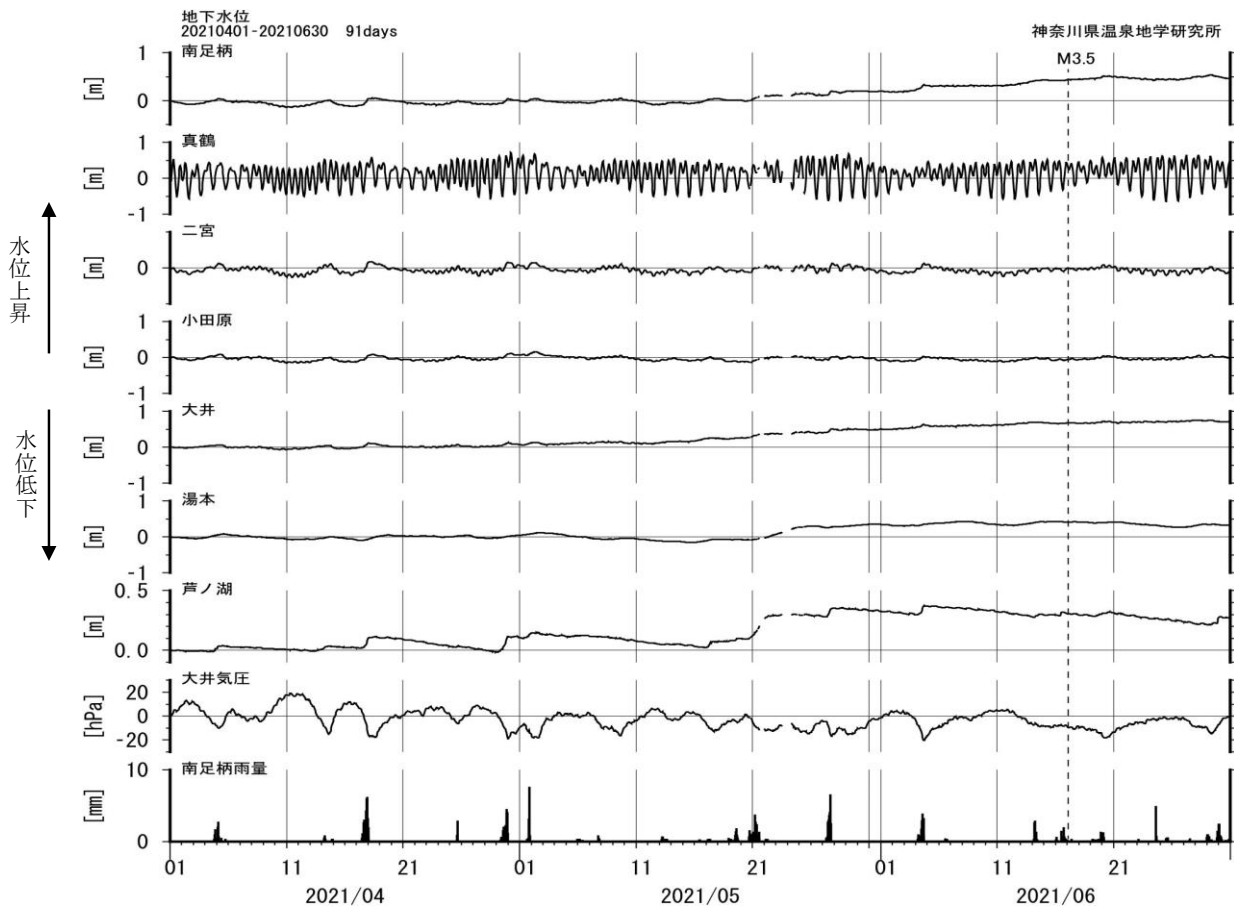


図6 地下水位観測結果（2021年04月01日～2021年06月30日）