

2. 資料

図1-1 神奈川県とその周辺地域の今月の地震活動

図1-2 箱根火山の今月の地震活動

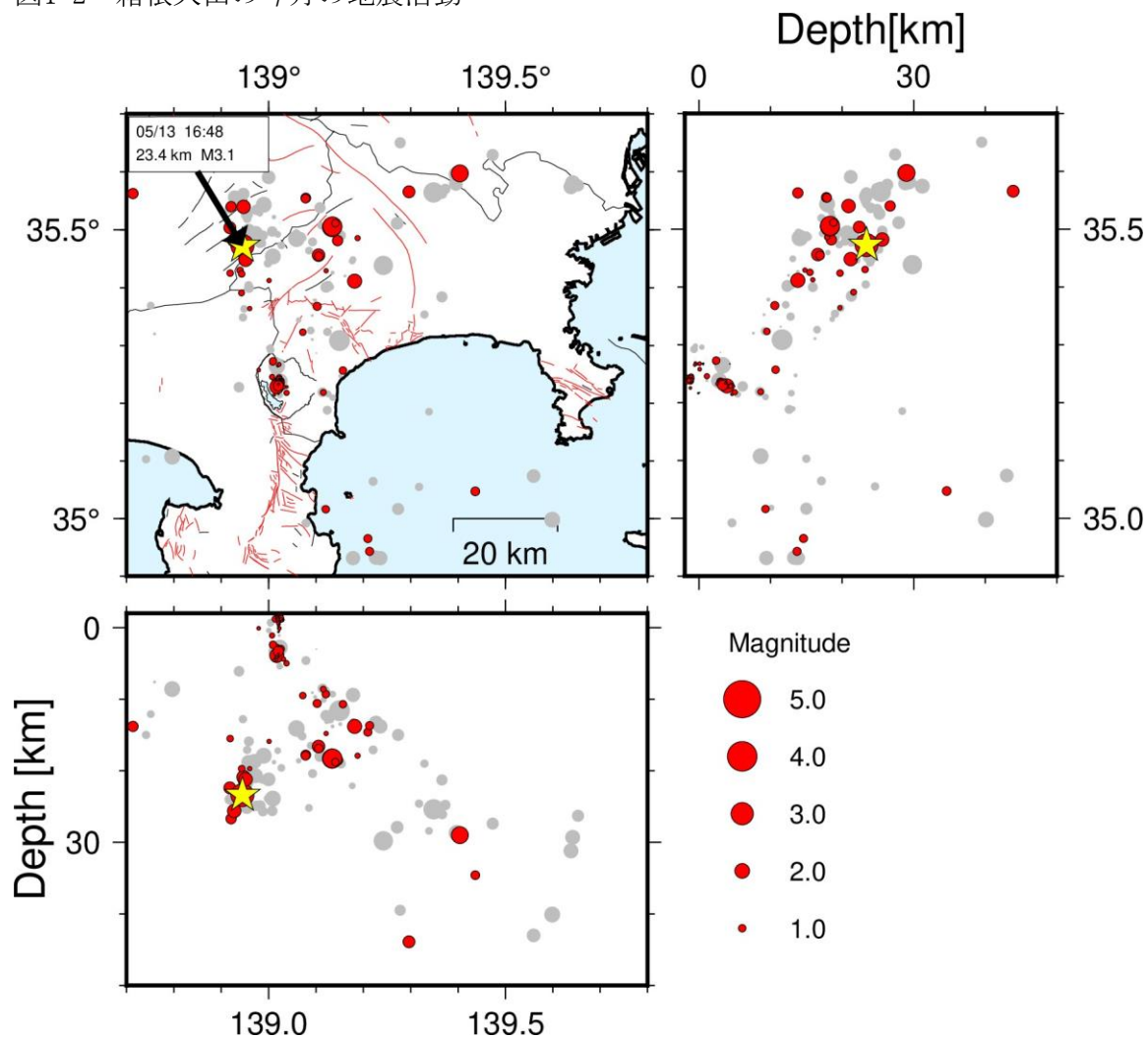


図 1-1 神奈川県とその周辺地域の今月の地震活動

(震源決定は、当所データの他に東京大学地震研究所、防災科学技術研究所および気象庁の地震波形データを利用しています。)

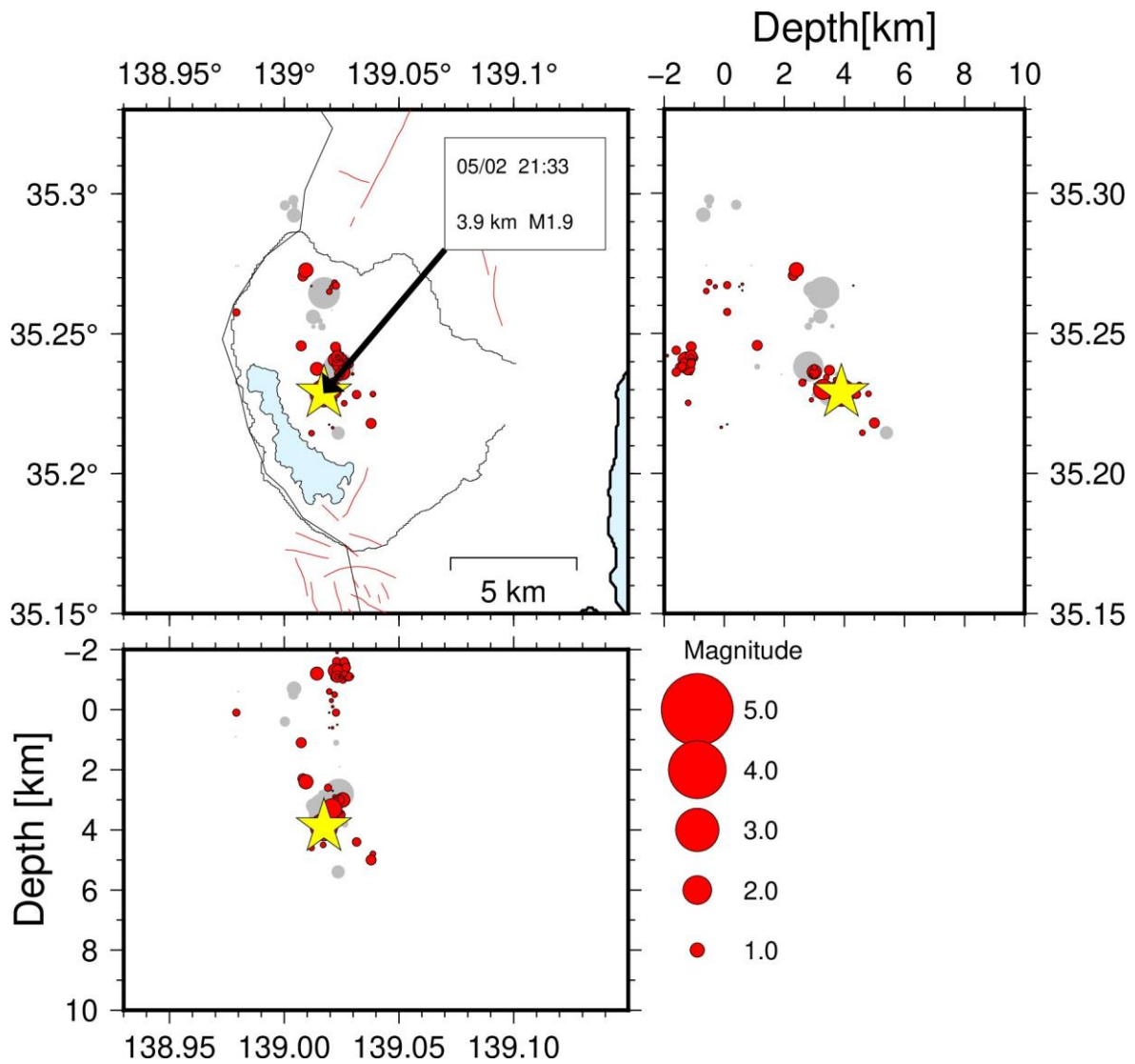


図 1-2 箱根火山の今月の地震活動

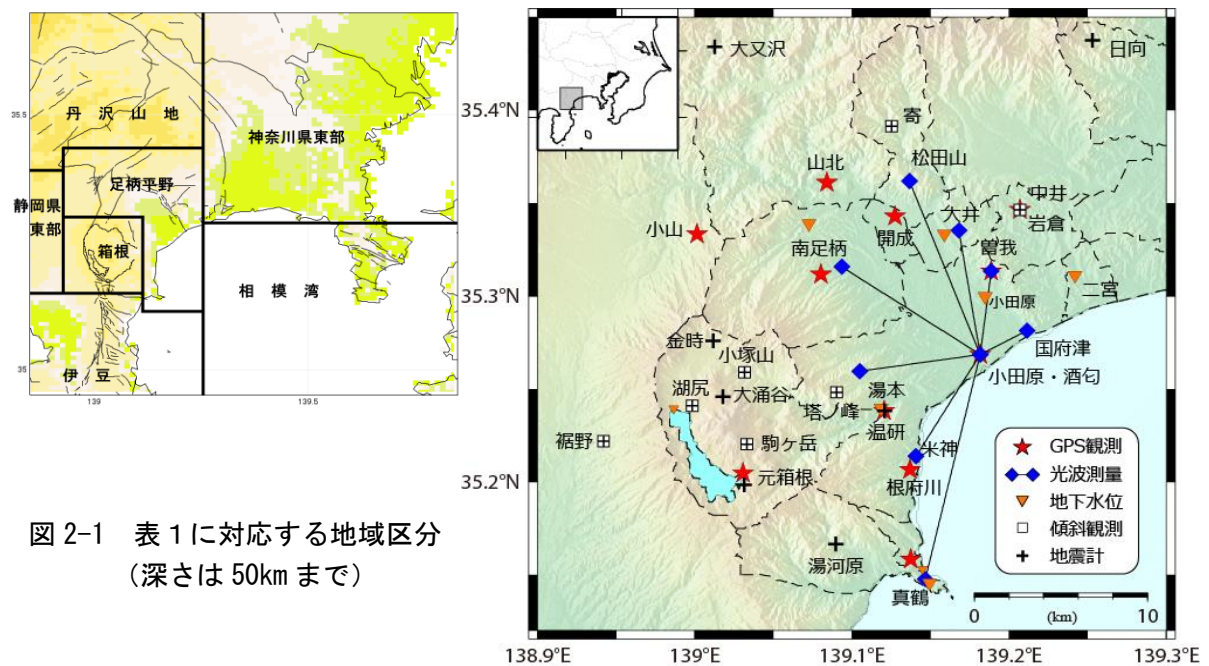


図 2-1 表 1 に対応する地域区分
(深さは 50km まで)

図 2-2 観測点分布図

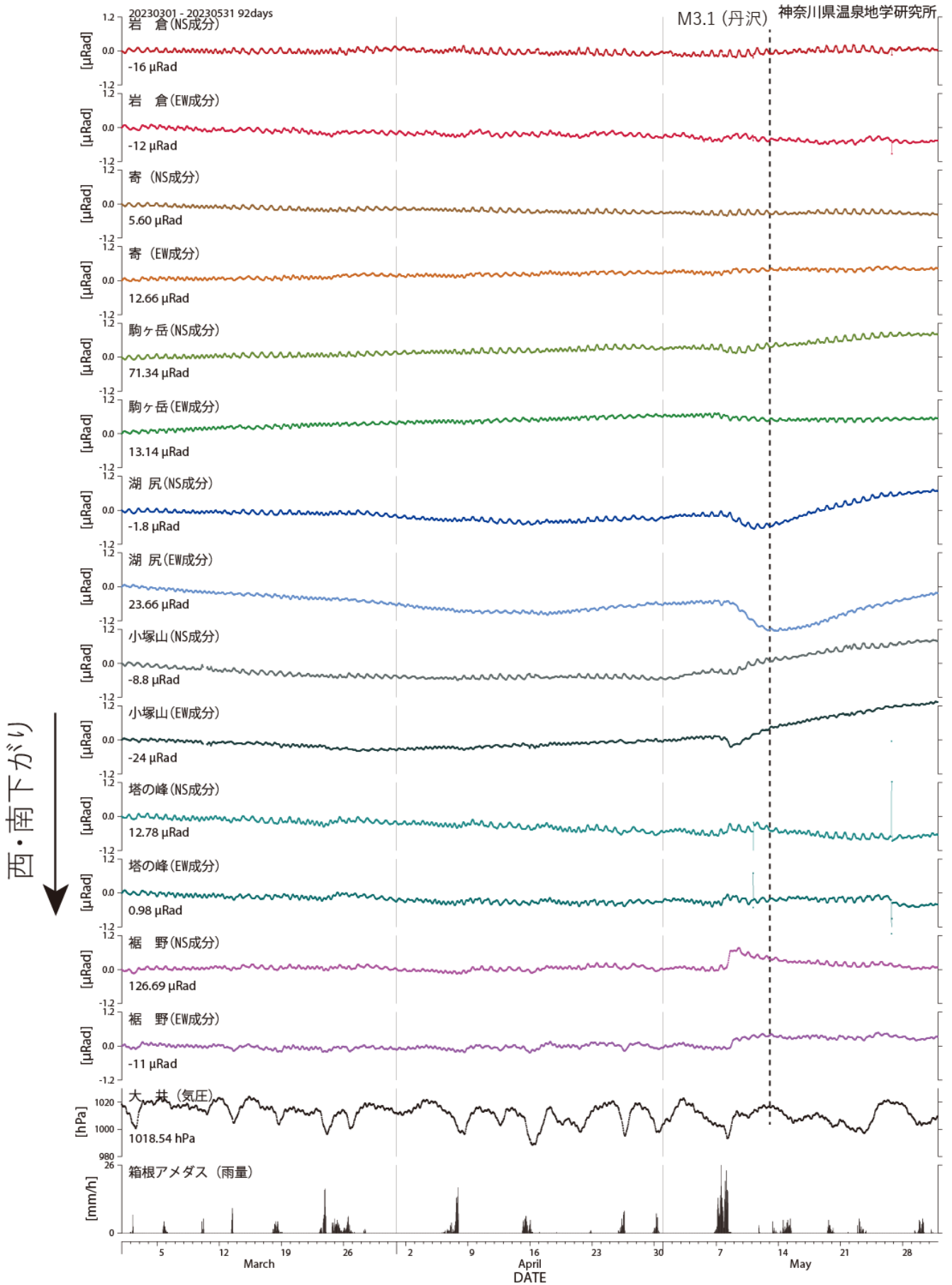


図3 傾斜計記録 (2023年03月01日から2023年05月31日)

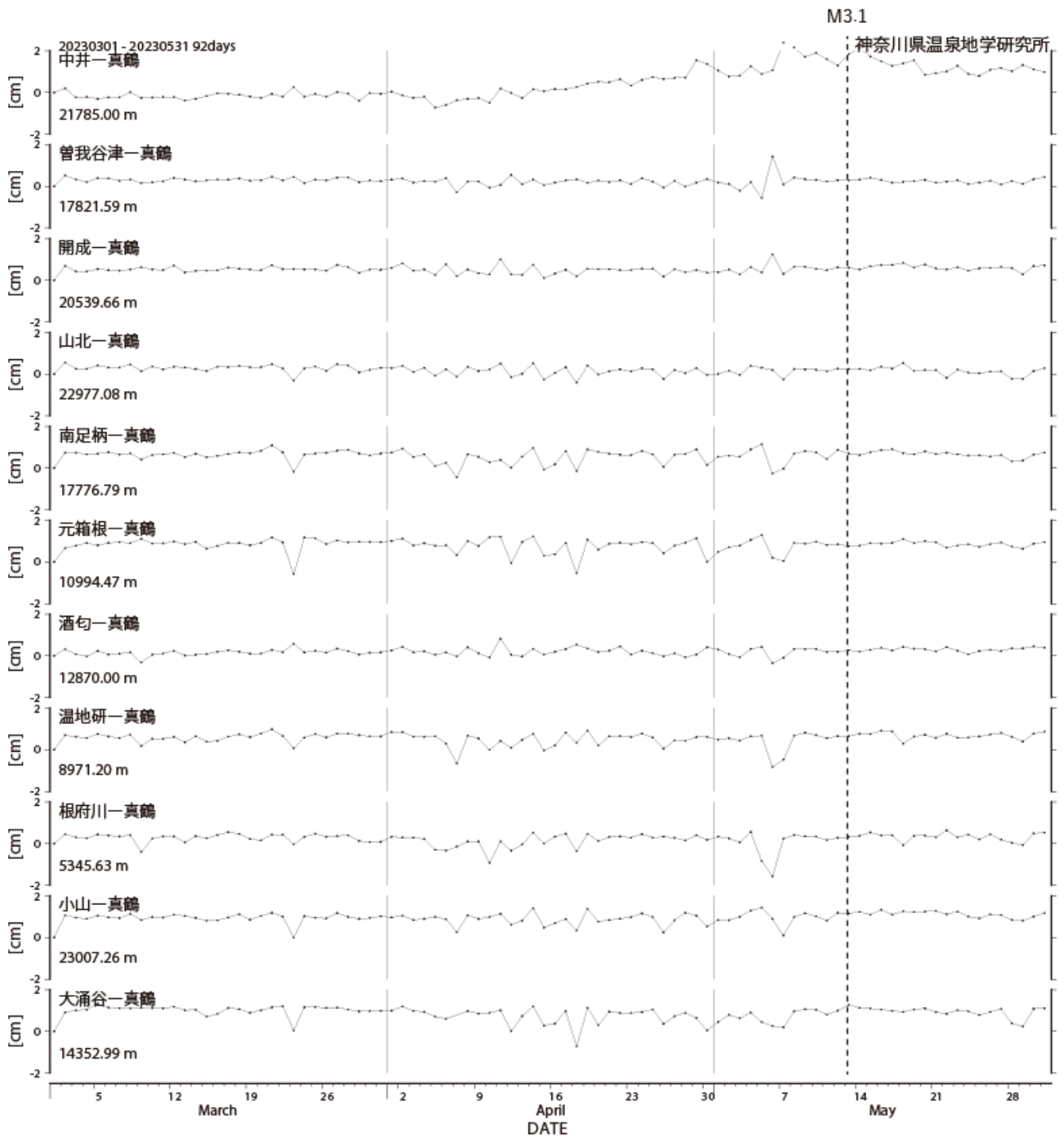


図4 GNSS測量観測結果(2023年03月01日～2023年05月31日)
真鶴観測点を中心とした、各観測点の基線長変化。

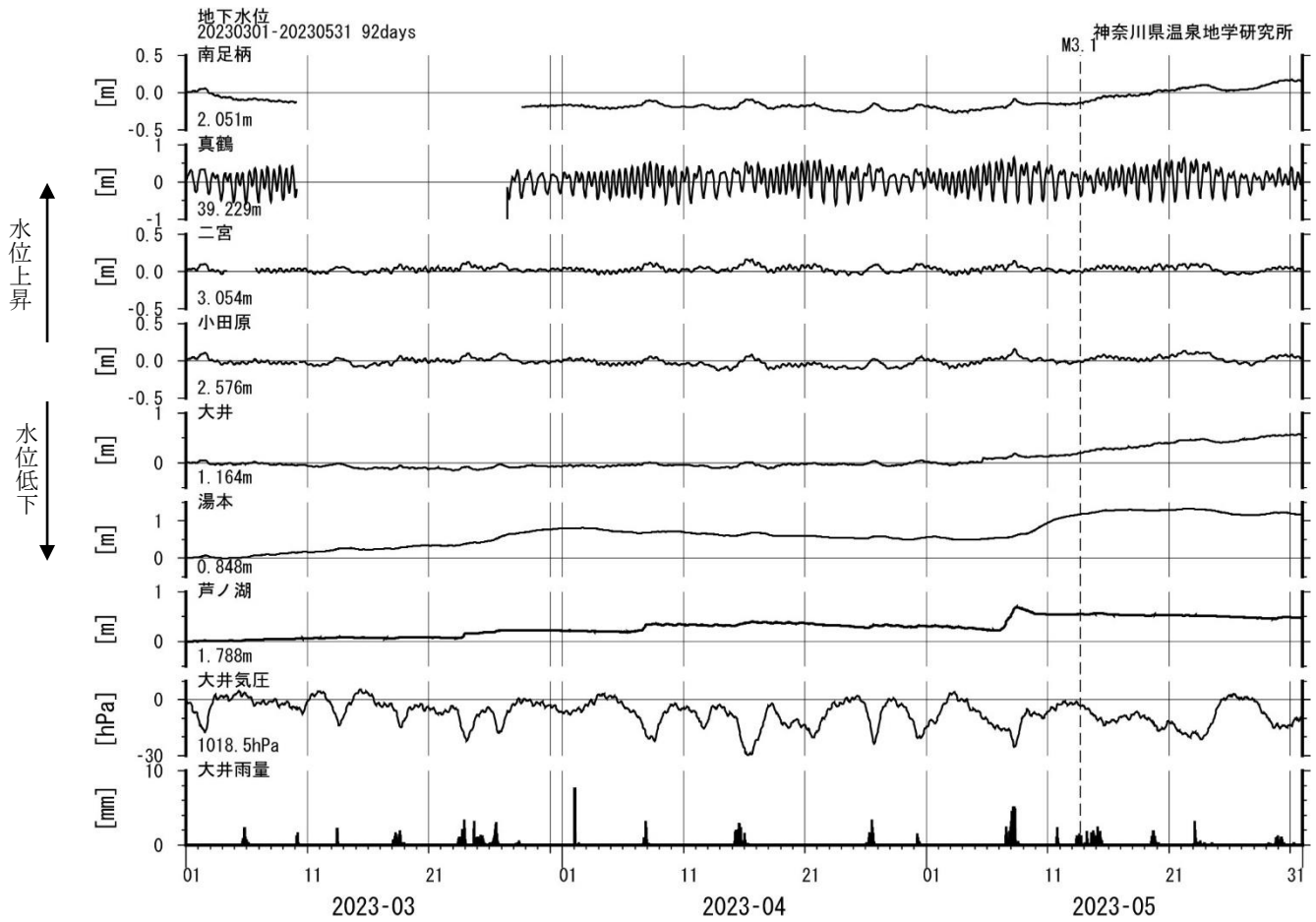


図6-1 地下水位観測結果(2023年03月01日~2023年05月31日)

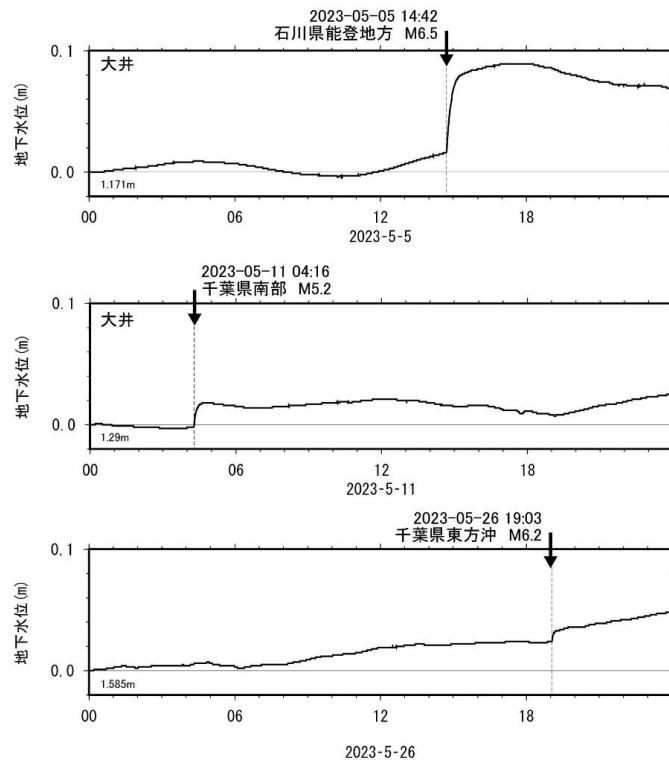


図6-2 地震にともなう地下水位の変化(2023年05月05日、11日、26日)